

# L'URGELL, CAMPER TOUR



Primera edición: Octubre 2021

Editores: Kucavana

Autores: Pilar Àvila y Jose Coy

Fotos: Kucavana y Consell Comarcal de L'Urgell

Maquetación: Claudia Franco

Impreso en España / Printed in Spain

Esta publicación ha sido posible gracias al apoyo de L'Urgell Turisme y todos los municipios y organizaciones que se detallan en la guía.



 [www.turismeurgell.cat](http://www.turismeurgell.cat)

 Turisme Urgell

 @turismeurgell



 [www.kucavana.es](http://www.kucavana.es)

 Kucavana

 @kucavana



# CONTENIDO

<b>1. INTRODUCCIÓN</b> .....	<b>7</b>
<b>2. GUÍA BÁSICA PARA VIAJAR POR L'URGELL</b> .....	<b>9</b>
2.1 Ubicación y geografía .....	10
2.2 Población, superficie y municipios .....	12
2.3 Clima .....	13
2.4 Historia y economía .....	14
2.5 Fauna y flora .....	18
2.6 Gastronomía .....	19
<b>3. EN AUTOCARAVANA O CAMPER POR L'URGELL</b> .....	<b>21</b>
3.1 Circular por L'Urgell .....	22
3.2 Turismo responsable en autocaravana y camper .....	23
3.2.1 Diferencia entre aparcar, acampar y pectoar .....	23
3.2.2 Qué puedo hacer con autocaravana o camper .....	25
3.2.3 Buenas prácticas del autocaravanista responsable .....	26
3.2.4 Qué no puedo hacer con autocaravana o camper .....	27
3.3 Servicios para autocaravanas y campers en L'Urgell .....	28
3.3.1 Zonas de pernocta gratuitas para autocaravanas y campers Vanwoow .....	28
3.3.2 Zonas de pernocta para autocaravanas y campers privadas gratuitas a cambio de hacer compras o realizar sus actividades .....	29
3.3.3 Áreas de servicios de aguas y vaciados residuales .....	29
3.3.4 Campings .....	30
3.3.5 Lavanderías .....	30
3.3.6 Accesorios para autocaravanas y campers .....	30



#### 4. L'URGELL, CAMPER TOUR ..... 31

Datos Generales .....	32
Mapa del L'Urgell.....	33
4.1 Etapa 1: L'Urgell Norte.....	34
1. Agramunt .....	35
2. Les Puelles .....	41
3. Puigverd d'Agramunt .....	41
4. Castellnou d'Ossó.....	47
5. Montfalcó d'Ossó .....	49
6. Ossó de Sió .....	51
7. Bellver d'Ossó .....	53
8. Montclar d'Urgell .....	55
9. Donzell d'Urgell .....	58
4.2 Etapa 2: Centro del Urgell .....	60
1. Tàrrega .....	61
2. El Talladell .....	68
3. Vilagrassa .....	70
4. Anglesola .....	72
5. Tornabous .....	77
6. La Guàrdia d' Urgell.....	80
7. Almenara Alta .....	82
8. El Tarròs.....	84
9. La Fuliola .....	86
10. Castellserà.....	89
4.3 Etapa 3: Sur de L'Urgell .....	94
1. Bellpuig .....	95
2. Preixana.....	101
3. Verdú .....	105
4. Guimerà .....	110
5. Ciutadilla .....	115
6. Nalec.....	119
7. Sant Martí de Maldà .....	122
8. Maldà.....	125
9. Belianes.....	128
10. Vallbona de les Monges .....	132
11. Rocallaura .....	137
12. Montblanquet .....	139
13. Els Omells de na Gaia .....	141



# 1


## INTRODUCCIÓN

Disfruta de la comarca catalana de L'Urgell como nunca lo habías hecho hasta ahora. Descubre la Toscana Catalana de la provincia de Lleida y déjate seducir por sus paisajes y patrimonio único.

Con esta **guía digital, llena de links para tu información y acceso directo a mapas de navegación GPS**, disfrutarás de L'Urgell de forma muy fácil, a tu aire y con total libertad, algo que es sinónimo de viajar en autocaravana, camper o caravana autónoma.

Recorreremos la comarca de L'Urgell en tres etapas. Cada una de ellas puedes hacerla en un fin de semana o simplemente convertirlas en un punto de inflexión en una ruta mayor. Tú decides.

**¡Haz clic en los mapas y coordenadas y empieza el gran viaje!**



**A qué esperas, ¡únete al movimiento camper de L'Urgell!**



### **ETAPA 1**

L'Urgell norte y la ribera del Sió. La zona más desconocida, despoblada y anclada a la época medieval de L'Urgell.



### **ETAPA 2**

L'Urgell central y la ribera de Ondara. La zona llana, más llena de vida y animada de L'Urgell. Con atractivos peculiares que sorprenden al viajero.




### **ETAPA 3**

El Sur de L'Urgell, de la llanura a la montaña. L'Urgell más verde y medieval, entre vid y artesanos que arraigan tradiciones.

# L'URGELL. ¡EL VIAJE QUE TE INSPIRA!

L'URGELL CAMPER TOUR







# 2

## **GUÍA BÁSICA PARA VIAJAR POR L'URGELL**



## 2.1 UBICACIÓN Y GEOGRAFÍA

### Ubicación

La comarca de L'Urgell está situada en la **Ilanura de Lleida**, en medio de las Tierras de Poniente, en la Depresión Central Catalana y a una altitud media de 350 metros.

### Límites

Limita al norte con **La Noguera**, a su vez delimitada por la sierra y el pueblo de Montclar d'Urgell que forman un islote, rodeado de otras comarcas.

En el noreste, se encuentra **La Segarra** con su relieve tan característico. Está poblada de almendros y cereales, de los que se impregna la mayor parte de las riberas de los ríos de Ondara y Sió, entre las zonas de Tàrrega y Agramunt.

En el sur, aparece la **Conca de Barberà** y **Les Garrigues**, donde se acentúan los relieves y se hacen fuertes las pendientes, entre el serpenteo del río Corb y los cultivos de viñas y olivos. Al oeste, se asoma el **Pla d'Urgell**, tierras prósperas de regadío que llegan, básicamente, alrededor de la zona de Bellpuig.

### Subcomarcas clásicas

Se diferencian claramente tres zonas o subcomarcas. Al **norte**, hallamos la **ribera del Sió**, con **Agramunt** como población principal. Siguiendo la **ribera de Ondara** llegamos hasta la capital de la comarca: **Tàrrega**. Ya en el este encontramos la **Ilanura de L'Urgell**, con **Bellpuig**, como población más importante.

## GEOGRAFÍA DE L'URGELL:

- Comunidad Autónoma: Cataluña
- Provincia: Lleida
- Ubicación geográfica: Depresión Central Catalana
- Altitud media: 350 metros
- Comarcas colindantes: La Noguera, La Segarra, Conca de Barberà, Pla d'Urgell,
- Sierras y montañas: Sierra de Montclar (470 m), Sierra de Almenara (459 m) y Sierra del Tallat (787 m)<sup>4</sup>
- Ríos: Sió, Ondara y Corb



### Geografía de contrastes

L'Urgell es una **tierra llana** inclinada hacia poniente, donde destacan las llanuras, que se escalonan de este a oeste, y las **colinas moldeadas por los ríos y los arroyos**.

Una tierra de síntesis y contrastes que sirve de punto de enlace entre zonas montañosas y llanuras.

### Sierras y montañas

En general, podemos decir que el paisaje es muy suave y los relieves poco acusados, salvo los que forman la **sierra de Montclar** (470 m de altitud) al límite septentrional; la **sierra de Almenara** (459 m de altitud) hacia el interior, y la **sierra del Tallat** (787 m de altitud) al sur, frontera natural con la Conca de Barberà y las Garrigues.

Esto hace de la comarca una excelente base para el senderismo y la práctica del ciclismo para todos los públicos.

### Ríos

Otra de las divisiones clásicas que distinguen las zonas urgelenses son las cuencas de los tres ríos que transcurren por ella: el **Sió**, el **Ondara** y el **Corb**.

Los ríos son una parte importante del hábitat y del paisaje del territorio de L'Urgell. A lo largo de su recorrido, se alinean los huertos de los pueblos y se enzarzan numerosas acequias que llevan el agua a las zonas de cultivo. También se pueden ver restos de molinos que suministraban harina a los pueblos, aprovechando la fuerza de la corriente del río.



## 2.2 POBLACIÓN, SUPERFICIE Y MUNICIPIOS

### Población y superficie

L'Urgell cuenta con **37.676** habitantes y tiene un total de **579,7** km<sup>2</sup>.

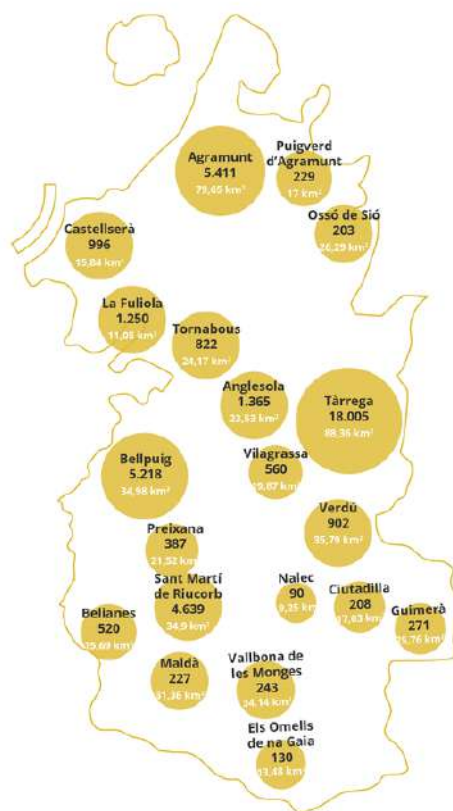
El municipio más poblado es su capital Tàrrega con 17.445 habitantes.

L'Urgell es una de las comarcas más despobladas de Cataluña, como demuestra su densidad de población con **64 habitantes por km<sup>2</sup>**, sobre todo si la comparamos con la media de Cataluña que alcanza los 242 habitantes por km<sup>2</sup>.

### Municipios

L'Urgell está compuesto por **20** municipios, de los cuales, el **65 %** son de menos de 1000 habitantes.

Puedes ver estos 20 municipios y las páginas web de sus ayuntamientos [aquí](#).



## 2.3 CLIMA

La comarca se caracteriza por tener un **clima mediterráneo continental de contrastes**, con amplitudes térmicas importantes y un nivel lluvioso escaso a lo largo del año. Los **inviernos fríos** y con **nieblas frecuentes** contrastan con sus **veranos calurosos**.

La temperatura media de los dos meses más fríos, diciembre y enero, es muy baja y se contraponen con los veranos, cada vez más calurosos. Solo abril, mayo y octubre tienen una temperatura media que puede ser calificada de templada. En la pequeña zona montañosa del sureste las temperaturas son algo más frescas en verano y la sequía es ligeramente menos acusada.

### COMARCA DE L'URGELL:

- Población: 37.676 habitantes
- Capital comarcal: Tàrrega
- Habitantes/ Km2: 64
- Municipios: 20
- % Municipios de menos de 1.000 habitantes: 65 %





---

**¿SABÍAS QUE L'URGELL  
VIENE DE URTX, QUE  
SIGNIFICA FUENTES  
ABUNDANTES?**

---

## **2.4 HISTORIA Y ECONOMIA**

### **Prehistoria**

Los restos más antiguos se remontan al neolítico. Están compuestos de piezas de sílex pertenecientes a los primeros pobladores, encontrados en el Valle del Corb, del Cercavins y la ribera del Sió.

### **Íberos, romanos y musulmanes en L'Urgell**

En el siglo V aC, los **íberos** dejaron sus huellas en poblados como el Molí d'Espígol en Tornabous o los Estinçlells en Verdú.

Encontramos pruebas valiosas de la civilización romana en los mosaicos de una villa señorial en Puigverd d'Agramunt, dos columnas y capiteles en Vilagrassa o dos lápidas sepulcrales en Castellsalvà, dentro del término de Belianes.

La **presencia musulmana** en L'Urgell se aprecia en los grandes sillares que dejaron sobre el río de Ondara en su paso por **Anglesola** o en el Valle del Corb a la altura de **Nalec**.

### **La Edad Media, los Condados**

La comarca de L'Urgell alberga sin duda la gran esencia de esta parte de la historia catalana.



No hay pequeño pueblo de esta comarca donde no se respire la Edad Media ni núcleo antiguo que no te transporte a los años de feudales de estructura señorial.

La Edad Media fue una edad dura para L'Urgell, pero también una época que nos ha dejado un gran legado de patrimonio arquitectónico y cultural.

Tàrrega y Vilagrassa acabaron bajo el dominio del conde de Barcelona y Agramunt del conde de L'Urgell, de ahí que llamemos a esta época la época de los Condados.

Tras sucesivas guerras entre Cataluña, Castilla y Francia, como por ejemplo la Guerra de los Segadores, la región vivió algunos años de tranquilidad, pero no por mucho tiempo. Volvieron las guerras entre borbones, ingleses y austríacos descontentos con la sucesión al trono español.

Los Borbones invadieron finalmente L'Urgell después de bastantes batallas.

A partir de 1725 volvió la tranquilidad a estas tierras, Los urgelenses regresaron e hicieron crecer la región.

La agricultura fue produciendo excedentes, aumentaron las relaciones comerciales, se multiplicaron los mercados y ferias, etc. Fue una **época de grandes transformaciones, que hoy todavía se visualiza en sus pueblos de caracter medieval.**

### Siglo XIX

El siglo XIX trajo grandes cambios. En 1833, la monarquía española aceptó la Constitución de Cádiz quedando abolidos los señoríos y diezmos, aunque se respetó la propiedad de los señores.

Entre 1835 y 1837, tras las desamortizaciones de Mendizábal, se ocuparon

los monasterios, se dispersaron las comunidades religiosas y se prendió fuego a numerosas dependencias de signo religioso en L'Urgell.

Los monasterios de Vallbona de les Monges, el santuario de la Bovera y el convento de Vallsanta en Guimerà y el Santuario del Tallat en Rocallaura y todas las parroquias de la comarca de L'Urgell poseían muchas hectáreas de campos que con la desamortización se ofrecieron al agricultor. Muchas propiedades de la iglesia pasaron a manos de señores o gente acomodada, pero también de unos cuantos agricultores pequeños.







### El Canal d' Urgell, la transformación

La modernización de la región llegó en 1860 con el ferrocarril, el Canal d'Urgell en 1862, la luz eléctrica en 1884, el teléfono, los equipamientos municipales, etc.

Todos estos avances supusieron la recuperación de la comarca tras tantos siglos de decadencia, guerras y miserias.

Hacia 1900 el estallido de la **Renaixença catalana** y barcelonesa, impulsada por la burguesía, llegó a L'Urgell.

Se crearon muchas instituciones, sociedades, grupos y corales.

---

**¿SABÍAS QUE EL CANAL  
D'URGELL FUE UNA OBRA  
REFERENTE EN EUROPA  
DURANTE UN SIGLO?**

---

Después de la guerra civil, con una posguerra llena de limitaciones y miserias, la situación internacional favoreció el relanzamiento de L'Urgell con la **industrialización y la mecanización agrícola**.

Entre los años 1957 y 1975 llegó un auténtico crecimiento económico en L'Urgell a pesar del retraso anterior.



## 2.5 FAUNA Y FLORA

### Fauna

A lo largo de la comarca, podemos contemplar **gran variedad de animales** desde murciélagos, cuervos, abejas, serpientes de agua, lechuzas, lagartijas, carpas de río, sapos, palomas torcaces, urracas, víboras, conejos, golondrinas hasta perdices, libélulas o mantis.

### Flora

Exceptuando algunos lugares de bosque de roble valenciano o de pino en las montañas del sureste, casi la totalidad de la comarca está cubierta por **bosque de carrasca**. Son encinas de raza ibérica y norteafricana con sotobosque.

Por otro lado, tenemos el **paisaje humanizado de los secanos**, donde las viñas, la maleza, los matorrales grisáceos y los pequeños arbustos son ideales para el pasto de ovinos.

En la zona de regadío, gracias al Canal d'Urgell, predominan los cultivos de árboles frutales como los manzanos, perales, cerezos, ciruelos o melocotoneros. Así como los cultivos de trigo, alfalfa o girasol.

También hay pequeños **huertos e invernaderos** que se dedican a la producción familiar o industrial de hortalizas como las lechugas, los tomates o las zanahorias. En la zona de secano, predominan otros cultivos como el olivo, la vid o el almendro.

Por último, no hay que olvidar que en los campos de L'Urgell podrás encontrar muchas **flores y plantas** comunes como la tarraguilla, el romero, el cardo mariano, el junco, las amapolas o la malva, entre muchos otros.



## 2.6 GASTRONOMÍA

La gastronomía de Lleida tiene personalidad propia. En ella encontramos productos de la **huerta**, **carne**, **embutidos**, **vino**, **aceite de oliva**, **caracoles**, **pastelería** y cocina casera con historia y tradición. L'Urgell forma parte de esta gastronomía tradicional, con algunas particularidades importantes.

### Platos típicos de L'Urgell

L'Urgell es una comarca con abundancia de **caza** (sobre todo conejo y perdiz) y eso se nota en su gastronomía más arraigada.

Además, no hay que olvidar sus **embutidos** de gran calidad. Y, como no, su cocina que aprovecha todas las partes del cerdo (manos, orejas, morro) que se utilizan habitualmente para hacer diversos guisos como las cazuelas y ollas mezcladas.

#### EL PLATO MÁS CARACTERÍSTICO DE L'URGELL ES:

- La “cassola del tros” de L'Urgell a la que se le añade azúcar, pies de cerdo, morcilla, espinacas, caracoles y todo aquello que crece en el “tros”, es decir, en la huerta. Un plato tradicional con personalidad propia que sin duda no deja indiferente a nadie.



## Postres y dulces de L'Urgell

En L'Urgell, hay una gran variedad de postres, desde dulces a salados y con toques a plantas aromáticas de la zona.



## Vinos, aceite y otros productos con denominación de origen de L'Urgell

Encontramos diversas denominaciones de origen o indicaciones geográficas protegidas: los vinos DO Costers del Segre, el aceite de oliva DOP Les Garrigues, el Turrón con IGP de Agramunt, la pera con DO Pera de Lleida, el Pan de Payés con IGP y el chocolate a la piedra.

Todos estos productos se unen a la fruta dulce de gran calidad (manzana, pera, melocotón), los frutos secos (almendras, nueces), la coca de recapte, los caracoles, los barquillos y galletas artesanas, los embutidos (butifarra, longaniza) y el queso (de fabricación artesanal) para formar un selecto grupo de alimentos elaborados en la comarca de L'Urgell.

Vale la pena probar en nuestro viaje todos estos productos gastronómicos elaborados con excelentes materias primas y con métodos tradicionales.

## LOS DULCES MÁS TÍPICOS DE L'URGELL SON:

- Les orelletes.
- En Agramunt hacen el conocido turrón duro de Agramunt, elaborado con miel, avellanas o almendras y clara de huevo.
- La coca de L'Urgell es una variante de la coca de recapte, un dulce salado muy típico de la provincia de Lleida.
- El chocolate es un producto típico de la zona con un gran renombre en Agramunt, donde encontraremos la fábrica de chocolate todavía abierta hoy más antigua del mundo.



## Recetas

En 2009, el Consell Comarcal de L'Urgell editó un libro de recetas de cocina tradicional de L'Urgell donde hay un gran abanico de platos de cocina tradicional que puedes ver [aquí](#).



# 3

**EN AUTOCARAVANA  
O CAMPER POR  
L'URGELL**



### 3.1 CIRCULAR POR L'URGELL

Conducir por las carreteras de L'Urgell no es complicado.

De este a oeste, cruzan la autovía A-2 y el Eje Transversal, C-25, las cuales facilitan el acceso a la comarca si venimos desde Lleida, Barcelona, Girona o Tarragona. Estas carreteras unen puntos importantes como Tàrrega, Vilagrassa, Anglesola y Bellpuig.

Por otro lado, existen otras carreteras como la C-14 o la C-53, que atraviesan los principales núcleos urbanos de la comarca. En general, las carreteras están en buen estado. Podrás conducir tu autocaravana o camper fácilmente sin problemas.

La C-14, llamada también el Eje Tarragona-Andorra, cruza de sur a norte la comarca. En la mayoría de su recorrido encontrarás una carretera ancha y con arcén que facilita el acceso a los principales municipios como Agramunt o Tàrrega, entre otros.

La C-53, que nos lleva hasta Balaguer, permite el acceso a la zona centro en torno a Anglesola, Tornabous, La Fuliola o Castellserà.

Finalmente, existen **carreteras locales**, más pequeñas, pero en general en **buen estado** que permiten el acceso a lugares emblemáticos del sur de L'Urgell como Maldà, Vallbona de les Monges o Belianes.

## 3.2 TURISMO RESPONSABLE EN AUTOCARAVANA Y CAMPER

### 3.2.1 Diferencia entre aparcar, acampar y pechoctar

Diferenciar bien estos conceptos es clave para realizar un turismo responsable en una comarca que es amiga de las autocaravanas y campers. Además, nos servirá para evitar multas innecesarias en nuestros viajes.

#### Acampar

En nuestro país si bien la **ley prohíbe la acampada** como regla general, se **permite aparcar**.

Nunca acampe fuera de campings, áreas de autocaravana privadas o públicas señalizadas específicamente para ello.

#### PERO, ¿QUÉ SE CONSIDERA ACAMPAR?

En general, acampar significa utilizar cualquier elemento que sobresalga del perímetro de tu vehículo. Pueden multarte si dejas cualquier elemento fuera de tu vehículo (mesas, sillas, tenderete con ropa, etc.), si dejas abres el toldo o abres las ventanas laterales.

Ahora ya sabes lo que es acampar. Recuerda, nunca debes acampar en la vía pública, un bosque o en cualquier zona que no esté expresamente habilitada para ello.



## Aparcar

Aparcar es el acto de estacionar tu vehículo, sin sacar ningún elemento de su perímetro.

Como regla general, puedes aparcar en cualquier lugar autorizado, siempre que no sea peligroso debido a las dimensiones y particularidades de tu vehículo, lo hagas de la forma y modo indicados, no constituyas un obstáculo para la circulación general, coloques el vehículo de la forma señalada, etc.

Cada municipio tiene competencia sobre su vía pública, por lo que el aparcamiento está regulado por las ordenanzas y reglamentos municipales.

**En L'Urgell, por regla general, no encontrarás restricciones específicas destinadas a autocaravanas o campers.**

Así, cada municipio establece en qué lugares se puede o no aparcar.

Las restricciones son legales si están motivadas por cuestiones de seguridad, accesibilidad y movilidad urbana e interurbana.





## Pernoctar

Pernoctar es el acto de dormir o permanecer durante la noche dentro de tu autocaravana o camper en un espacio público o privado.

En algunos lugares, el aparcamiento tiene limitaciones nocturnas.

En L'Urgell no hay ningún municipio con este tipo de restricciones.

La pernocta en un vehículo no está prohibida como tal. Por tanto, siempre que respetes las condiciones anteriores, no tendrás problemas.




### 3.2.2 Qué puedo hacer con autocaravana o camper

**1** Abrir las claraboyas superiores de mi vehículo.

**2** Poner calzos a las ruedas en vías inclinadas para nivelar y mejorar la seguridad del vehículo.

**3** Aparcar y pernoctar en cualquier estacionamiento permitido, dentro de las marcas y señalizaciones establecidas.

**4** Comer, cocinar y hacer vida dentro de la autocaravana o camper, siempre que no se moleste a nadie.





### 3.2.3 Buenas prácticas del autocaravanista responsable



Dejar el lugar visitado **más limpio de lo que lo encontramos**. Así, favorecemos la sostenibilidad medioambiental, respetando el entorno natural y animal. En este sentido, viajaremos siempre con vehículos autónomos y con w.c en su interior para evitar residuos.



**Aparcar y pernoctar en lugares habilitados** para las autocaravanas: campings, áreas de autocaravana, parkings o lugares de pernocta establecidos por el municipio. Si no existen, estacionar en las calles más anchas o parkings abiertos situados en las afueras de los núcleos urbanos.



Evitar sanciones a la hora de aparcar y circular con nuestros vehículos. **Estacionar siempre pensando en los demás** y respetando las normativas.



Consumir **productos de proximidad y km0**. Comprando productos culturales y dando soporte al patrimonio y economía local.



**Sólo acampar (sacar toldo, mesas y silla, etc.) en campings y áreas de autocaravana privadas**, las únicas en que legalmente está permitido.



Evitar que nuestras **mascotas molesten a otras personas** y recoger siempre sus **excrementos**.



Ser **cortesés con los vecinos** que nos reciben y dejar una buena imagen del autocaravanismo y del mundo camper.

### 3.2.4 Qué no puedo hacer con autocaravana o camper

- 1** Sacar **sillas o mesas fuera** y comer fuera de tu vehículo.
- 2** Ducharte fuera del vehículo.  
Abrir las **ventanas laterales** cuando excedan el perímetro de tu vehículo.
- 3** Extender **toldos** o avances.
- 4** Poner **patas estabilizadoras**.
- 6** Realizar **vertidos** de fluidos (aguas limpias, grises o negras)
- 7** Sacar un **escalón**.
- 8** Poner un **generador eléctrico** en marcha.
- 9** Hacer **ruidos molestos** (música, radio, etc.)  
Sacar cualquier elemento de tu vehículo y dejarlo fuera, ya que un **tendedero** de ropa o tu perro.
- 11** **Cocinar fuera**, hacer barbacoas o cualquier tipo de fuego.  
**Aparcar fuera de las marcas** que delimitan el lugar de estacionamiento, y ocupar más de una plaza.
- 12** Aparcar en un lugar que ponga en **peligro a otros** vehículos o personas.
- 14** **Moverte** por dentro de la autocaravana cuando esté circulando.
- 15** Aparcar o pernoctar en un lugar con señales que lo **prohíban**.
- 16** Sacar la **basura** fuera del vehículo.  
Ensuciar, dejar **residuos o defecar y orinar** en las vías públicas e inmediaciones.
- 17** Exceder la **masa máxima autorizada** de nuestro vehículo.
- 18** Exceder el **límite de velocidad** establecido, teniendo en cuenta los límites específicos para autocaravanas y campers:
  - Las autocaravanas con M.M.A de menos de 3.500 kg no pueden superar los 120 km/h en autovía y los 90 km/h en carreteras convencionales. Aunque en esta normativa no se incluye a las furgonetas camper, se entiende que se acogen a ella.
  - Las furgonetas camperizadas sin homologar están limitadas a 90 km/h en autopista y autovía, y 80 km/h en carreteras convencionales. Los límites de los vehículos mixtos adaptables son 100 y 90 km/h, respectivamente.

### 3.3 SERVICIOS PARA AUTOCARAVANAS Y CAMPERS EN L'URGELL

3.3.1 Zonas de pernocta gratuitas para autocaravanas y campers Vanwoow accesibles para cualquier tipo de camper y autocaravana de hasta 7,60 metros:

Municipio	Dirección	Coordenadas
Rocallaura	C/ Eixida s/n	N 41°30'16.2" E 1°09'00.5"
Ciutadilla	C/ Sant Miquel s/n	N 41°33'45.2" E 1°08'11.9"E
Nalec	Carretera LV-2341	N 41°33'39.2" E1°07'01.3"
Verdú	Zona de las piscinas municipales	N 41°36'32.0" E 1°08'27.7"
Agramunt	Parc del Convent	N 41°47'15.6" E 1°06'07.1"
Preixana	Parc de Montalbà	N 441°36'15.5" E 1°02'42.2"
Belianes	Camino del Rio, 5	N 41°33'34.6" E 1°01'06.9"
Maldà	Carretera L-201	N 441°33'11.5" E 1°02'06.5"
Bellpuig	Parque del Convento	N 41°37'14.9" E 1°00'32.7"
Castellserà	Camí d'Agramunt s/n	N 41°44'29.0" E 0°59'22.5"
Vallbona de les Monges	Aparcamiento al lado de las piscinas	N 41°31'36.4" E 1°05'14.8"
Tàrrega	Calle Joan Tous ( cerca del CAP de Tàrrega y comisaria de los Mossos d'Esquadra)	N 41°38'34.0" E 1°08'16.0"
Anglesola	Zona deportiva del municipio	N 41°39'39.1" E 1°05'03.3"
Tornabous	Zona de las piscinas municipales	N 41°42'06.3" E 1°03'05.3"
Guimerà	Zona de las piscinas municipales	N 41°33'43.6" E 1°11'37.1"
Sant Martí de Maldà	Zona próxima al centro del municipio	N 41°33'41.5" E 1°03'10.1"

### 3.3.2 Zonas de pernocta para autocaravanas y campers privadas gratuitas a cambio de hacer compras de Km0 o realizar sus actividades:

Para poder pernoctar en estas fincas, deberéis llamar previamente al establecimiento para reservar la actividad y pernocta.

Municipio	Finca	Teléfono
Les Puelles	Hípica Obrint Camí	659 45 08 11
Tàrrega	Escola de Hípica de Tàrrega	630 95 29 32
Ciutadilla	Finca y bodega Ecosetrilll	629 35 51 68
Bellpuig	Escuela de vuelo de paramotor Volager	639 30 57 57
Verdú	Bodega Cercavins	646 55 85 15



### 3.3.3 Áreas de servicios de aguas y vaciados residuales

Las siguientes áreas de pernocta gratuitas disponen de servicios de llenado de agua y vaciados de aguas grises y negras.

Municipio	Dirección	Coordenadas
Preixana	Parque de la Ermita de Montalba. Sin vaciado de aguas grises, en construcción.	N 441°36'15.5" E 1°02'42.2"
Tàrrega	Calle Joan Tous (cerca del CAP de Tàrrega y la Comisaria de los Mossos d'Esquadra)	N 41°38'34.0" E 1°08'16.0"
Vallbona de les Monges	Aparcamiento al lado de las piscinas	N 41°31'36.4" E 1°05'14.8"

### 3.3.4 Campings

En todo L'Urgell, solo encontramos un camping. El camping municipal de Tàrrega, actualmente solo abierto para la Feria del Teatro en la Calle del municipio, el segundo fin de semana de septiembre.

### 3.3.5 Lavanderías

Municipio	Nombre	Dirección
Tàrrega	La rentadora	Avenida Catalunya, 96 (delante del Plus Fresc)
Tàrrega	La bugaderia	Calle Sant Pelegrí, 37
Tàrrega	Máquinas automáticas parking Caprabo	Plaza Carrasco Formiguera, dentro del pàrking del supermercado Caprabo
Bellpuig	Bugaderia	Plaza Ramón Folch.

### 3.3.6 Accesorios para autocaravanas y campers

En L'Urgell encontramos el emplazamiento físico de [www.mucho camping.com](http://www.mucho camping.com), desde donde podéis comprar accesorios para autocaravanas y campers y recogerlos en su nave en el polígono industrial El Fondandó, parcela número 5 de Bellpuig.



# 4

## L'URGELL, CAMPER TOUR



### DATOS GENERALES:

- Kilómetros: 150-175 km
- Duración: 9-12 días
- Itinerario:
  - Etapa 1: L'Urgell norte, la Ribera del Sió
  - Etapa 2: L'Urgell central, la ribera del Ondara
  - Etapa 3: L'Urgell Sur de la llanura a las montañas de L'Urgell



### **ETAPA 1**

1. Agramunt - 2. Les Puelles - 3. Puigverd d'Agramunt
4. Castellnou d'Ossó - 5. Montfalcó d'Ossó - 6. Ossó de Sió
7. Bellver d'Ossó - 8. Montclar d'Urgell - 9. Donzell d'Urgell



### **ETAPA 2**

1. Tàrrega - 2. El Talladell - 3. Vilagrassa - 4. Anglesola
5. Tornabous - 6. La Guàrdia d'Urgell - 7. Almenara Alta
8. El Tarròs - 9. La Fuliola - 10. Castellserà



### **ETAPA 3**

1. Bellpuig - 2. Preixana - 3. Verdú - 4. Guimerà - 5. Ciutadilla
6. Nalec - 7. Sant Martí de Maldà - 8. Maldà - 9. Belianes
10. Vallbona de les Monges - 11. Rocallaura - 12. Montblanquet
13. Els Omells de na Gaia



**MAPA DE L'URGELL, CAMPER TOUR****ETAPA 1**

1. Agramunt
2. Les Puelles
3. Puigverd d'Agramunt
4. Castellnou d'Ossó
5. Montfalcó d'Ossó
6. Ossó de Sió
7. Bellver d'Ossó
8. Montclar d'Urgell
9. Donzell d'Urgell

**ETAPA 2**

1. Tàrrega
2. El Talladell
3. Vilagrassa
4. Anglesola
5. Tornabous
6. La Guàrdia d'Urgell
7. Almenara Alta
8. El Tarròs
9. La Fuliola
10. Castellserà

**ETAPA 3**

1. Bellpuig
2. Preixana
3. Verdú
4. Guimerà
5. Ciutadilla
6. Nalec
7. Sant Martí de Maldà
8. Maldà
9. Belianes
10. Vallbona de les Monges
11. Rocallaura
12. Montblanquet
13. Els Omells de na Gaia



## 4.1 ETAPA 1: L'URGELL NORTE, LA RIBERA DEL SIÓ



### LA RUTA

- **Itinerario:**
  - 1. Agramunt
  - 2. Les Puelles
  - 3. Puigverd d'Agramunt
  - 4. Castellnou d'Ossó
  - 5. Montfalcó d'Ossó
  - 6. Ossó de Sió
  - 7. Bellver d'Ossó
  - 8. Montclar d'Urgell
  - 9. Donzell d'Urgell
- **Kilómetros:** 35-45 km
- **Duración:** 3-4 días
- **Principales carreteras:** C-14 y L-303

### Imprescindibles de la etapa

- Castell de Montclar d'Urgell: Visita y Escape Room
- Agramunt: Parque Riella, Refugio Antiaéreo, museo del Chocolate y el Turrón. Feria del Turrón y el Chocolate a la Piedra, octubre.
- Hípica Obrint Camí y el castillo de Les Puelles
- Alguna ruta de senderismo alrededor del río Sió y por algunas de sus "Peixeres", construcciones de piedra que forman unas pozas de agua que antiguamente se usaban para el riego.



## 1 AGRAMUNT

Agramunt es la población más importante de la zona de la Ribera del Sió, cuyo río, el Sió, transcurre a lo largo de 70 Km desde su nacimiento, en Gàver, hasta su desembocadura en el río Segre, a la altura de Balaguer. Con una población de 5411 habitantes, se encuentra situado entre las comarcas de la Segarra y la Noguera y delimitado por las sierras de Almenara y de Montclar.

El canal d'Urgell abastece con sus aguas a la población y a los campos de cultivo de la zona.


Su economía se basa principalmente en la agricultura, la industria y el pequeño comercio. Destaca también el sector del turrón y el chocolate a la piedra, que se


ha convertido en un referente a nivel internacional que atrae un gran número de visitantes al cabo del año.



### Información Turística

#### Oficina de Turismo de Agramunt

 Pl. del Pou, 1- 25310 Agramunt

 973 39 10 89

 turisme@agramunt.cat

 www.agramunt.cat

*Contactar con la oficina para concertar visitas guiadas por los lugares de interés de Agramunt.*





## Qué visitar

- **Iglesia de Santa María**

Edificio románico de transición, construido entre los siglos XII-XIII y declarado Bien Cultural de Interés Nacional en 1931. De planta basilical, su principal atractivo es la portalada principal, formada por ocho arquivoltas magníficamente decoradas y con una escultura de la Virgen y el Niño en el centro. Un claro y destacable exponente de la reconocida Escuela de Lleida.



- **Refugio antiaéreo**

Singularmente situado bajo el templo románico de Santa María, el espacio cuenta con una muestra permanente, gráfica y documental. Se recuperó como símbolo de lo que llegó a sufrir la población durante la Guerra Civil de 1936-1939. Forma parte de los Espacios de Memoria recuperados por el Memorial Democrático.

Visitas concertadas con la oficina de turismo.

- **Ayuntamiento y trajes medievales civiles más antiguos de Cataluña**

Edificio barroco construido en la segunda mitad del siglo XVIII. De estilo austero y porticado, destaca por los porches de la entrada, un gran balcón central y dos laterales más pequeños. Encima del balcón se encuentra el escudo de la población esculpido en piedra y flanqueado por dos escudos reales pintados. A la izquierda de la puerta principal se puede observar la reja de la ventana del antiguo calabozo.

En su interior se pueden visitar unos trajes medievales del s. XIV encontrados en el arcosolio situado en la parte baja del campanario de la iglesia de Santa María. Cabe destacar que se trata de la indumentaria civil más antigua de Catalunya.





- **Plaza del Mercadal**

Declarada en 2015 Bien Cultural de Interés Nacional, es una plaza cuadrada, simétrica y porticada. Con ocho soportales en cada lado situados en los bajos de las casas que la rodean.

Fue una de las primeras plazas catalanas construidas bajo un proyecto previo que data de 1804.

- **Museo del Turrón y el Chocolate**

Al lado de la fábrica Vicens está el museo donde podréis realizar un recorrido a través de la historia del turrón y el chocolate la piedra de Agramunt. Un viaje a través de imágenes, sonidos y olores que te transportan a los inicios de la formación del gremio.

Ctra. de Tàrrega, Km 1  
Tel. 973390607  
museu@vicens.com  
www.vicens.com



- **Fundación privada Espai Guinovart**

La fundación Privada Espai Guinovart de Agramunt, inaugurada en 1994, es el primer centro de arte contemporáneo que se creó en las tierras de Lleida, y viene marcada principalmente por la voluntad de Josep Guinovart de crear un espacio para la creación y la promoción del arte contemporáneo y, al mismo tiempo, un espacio con su obra expuesta permanentemente.

Pl. del Mercado, 1  
Tel. 973 390 904  
info@espaiguinovart.cat  
www.espaiguinovart.cat



- **Fundación Privada Lo Pardal**

Casa-museo que preserva las obras de Guillem Viladot, farmacéutico, escritor y poeta visual nacido en Agramunt (1922- 1999).

Fue uno de los precursores de la poesía visual, disciplina que sobrepasa la normativa del lenguaje escrito.

Pl. del Pare Gras, 5  
Tel. 973 390 718  
fundacioviladot@gmail.com  
www.lopardal.com

- **Pozo de hielo y cisterna del Convento (s.XVII)**

Se conoce como pozo de hielo, el recinto cilíndrico junto a la zona de pernocta de autocaravanas, construido en piedra, que se encuentra bajo tierra, de 11 m de altura y unos 9 m de diámetro culminado en forma de cúpula. Se utilizaba para guardar el hielo que se había producido durante el invierno, en la zona sombría del pueblo, y así poder alargar su conservación hasta el verano.

La cisterna del Convento, cuya estructura es similar al pozo de hielo, pero de mayores dimensiones (11 m de altura x 12 m de diámetro), servía para almacenar hasta 830.000 litros de agua de la lluvia y poder abastecer a la población durante el periodo de sequía.

Ambas estructuras formaban parte del antiguo Convento franciscano que desapareció con la desamortización de Mendizábal.

- **Los lavaderos**

Los lavaderos se encuentran en las afueras del pueblo, en la zona norte. Datan del año 1882, contruidos en piedra. Se diferencian dos estructuras en forma de U, una se utilizaba para lavar la ropa y la otra para aclararla. Tenían capacidad para 70 personas.



- **Campo de aviación y refugio de los Salats**

En el año 1938, en plena Guerra Civil, se construyó un campo de aviación y refugio que ocupaba el Pla dels Salats, situado entre el canal d' Urgell y el pueblo de Les Puelles. El refugio mide unos 9 m de largo y tiene dos accesos con escaleras a ambos lados.



## Qué hacer

- **En bici o a pie por la vía verde del río Sió**

Conocido como el paseo del Sió, es una zona verde paralela al río. Empieza en el Parc de Riella, parque de la poesía visual dedicado al artista Guillem Viladot. En él, se puede visualizar y escuchar algunos de sus poemas a través de un código QR.

El paseo sigue hacia el parque de Josep Brufau que conduce hasta el puente románico del S.XII. Pasando por debajo del mismo se llega al paseo de Mercè Ros y, continuando, hasta el Pont de Ferro, acueducto construido 14 años antes que la Torre Eiffel utilizando la misma técnica constructiva. Este puente es emblemático por la utilización del acero como nuevo material en aquella época.

Este recorrido, de unos 3 Km, es una maravilla ya que se trata de uno de los pulmones verdes del pueblo que alberga gran parte de la arboleda y vegetación característica de la zona.



- **Visita y degustación en la industria del turrón y el chocolate**

Agramunt es ampliamente conocida por su industria del turrón y el chocolate.

Encontraréis seis fábricas especializadas en este sector. Aquí podréis degustar el típico dulce con denominación de origen protegida y el original chocolate a la piedra.

### Estas son las fábricas del sector:

- Turrones Vicens.
- Turrones Àngel Lluch.
- Turrones Fèlix.
- Turrones Roig.
- Turrones Virginias.
- Chocolates Aynouse.

También podéis degustar el chocolate a la taza en dos chocolaterías especializadas: El taller de Virginias y La casa del Chocolate, las dos situadas en la plaza del Pou. En esta última se puede ver la elaboración del chocolate a la piedra Jolonch [www.xocolatajolonch.com](http://www.xocolatajolonch.com), que todavía utiliza los métodos tradicionales y que se remonta a finales del siglo XVIII.

### • Mercado

Todos los miércoles por la mañana.



### • Piscinas municipales y zona deportiva

En la calle de les Piscines.

### • Fiestas y ferias

- D'Vins - Muestra de vinos y cavas de proximidad, Mayo
- Feria del turrón y el chocolate a la piedra, Octubre



### De compras de Km0

- Quesos Monber
- Tiendas de todo tipo alrededor de todo el municipio.



### Dónde comer

- Restaurant Atúpic
- Decibels
- Restaurante Crich
- Braseria Dam
- Restaurante El Sió
- Braseria La Repesca
- Restaurante Vintage
- Restaurante El Mirador Del Sió
- Glops i tapes
- Cervecería Old Dreams
- Bar del Pavelló
- L'Estoneta



### Dónde aparcar y pernoctar en autocaravana o camper



### AGRAMUNT



Zona de pernocta para autocaravanas de Agramunt



N 41°47'15.6" E 1°06'07.1" / 41.787667, 1.101972



Gratuito



5 vehículos



2 días máximo



Muy buenas vistas sobre Agramunt



Ver también Zonas de pernocta en Les Puelles



## 2 LES PUELLES

Pedanía perteneciente a Agramunt. Un pequeño pueblo con gran atractivo tanto histórico como paisajístico que podréis descubrir a caballo, en bicicleta o a pie.



### Qué visitar

- Casco antiguo

Su casco antiguo ha sabido conservar la historia de esta pequeña aldea. Hay que destacar su castillo, la iglesia de Sant Domènec (1862), algunas casas solariegas del siglo XVII y una antigua balsa.



- Castillo

Castillo restaurado recientemente y visitable. Una edificación del siglo VI- XVII, que fue propiedad del Conde de Urgell.

Para hacer la visita guiada por el castillo debéis reservar antes al teléfono 607 618 931.

Más información [aquí](#).



## Qué hacer



- **Hípica Obrint Camí**

Hípica ubicada a 500 metros del núcleo de Les Puelles, donde puedes aparcar e incluso pernoctar con la autocaravana. Ofrece actividades diversas como rutas a caballo, clases de equitación y paseos en poni. Además tienen otros animales de granja y permiten la pernocta en autocaravana.

Concertar la actividad antes de ir.

[www.hipicaobrintcami.com](http://www.hipicaobrintcami.com)

Carretera de Agramunt a Coscó

Km 3,2 | 659 45 08 11

- **Ruta a pie o btt a la Balsa de la Roca**

Ruta señalizada que parte desde un camino frente al ayuntamiento hasta la Balsa de la Roca. Una gran balsa formada a partir de una gran roca que le da su nombre. Durante más de 400 años, fue la balsa que abasteció de agua Les Puelles y durante la Guerra Civil sirvió de refugio a sus habitantes.



- **Fiestas y ferias principales**

- Fiesta mayor, agosto

## P

Dónde aparcar y pernoctar  
en autocaravana o camper

Coordenadas para aparcar:  
41°47'59.5"N 1°07'48.4"E /  
41.799864, 1.130111



Ver Zonas de pernocta en  
Agramunt también



Hípica Obrint Camí



N 41°47'56.1"E 1°08'12.0"  
41.798917, 1.136667



Gratuito, realizando alguna de  
las actividades de la hípica.



5 vehículos



24 horas



- Lavabos
- Vaciado de aguas grises
- Agua
- Posibilidad de vaciado de aguas negras
- Barbacoa, llevando vuestro carbón o leña.
- Compra de productos de km0



- Reservar antes de ir al teléfono 659 45 08 11
- No se permite dejar a los perros sueltos, hay animales de granja.

### 3 PUIGVERD D'AGRAMUNT

Con 229 habitantes, Puigverd d'Agramunt, antiguamente llamado Puigverd de Sió, se convierte en uno de los principales municipios de la ribera del río Sió.

Un pequeño municipio de paisajes agrícolas y medievales, aunque su historia se remonta a la época de los romanos.



#### ¿SABÍAS QUE...?

En Puigverd d'Agramunt se han hallado importantes restos arqueológicos de una villa romana, la Villa Romana dels Reguers. Tres de los mosaicos policromados pavimentados más importantes de Cataluña se encontraron aquí.



#### Qué visitar

- **Castillo de Puigverd d'Agramunt**

En 1061 ya estaba documentado este castillo que en 1985 fue declarado Bien Cultural de Interés Nacional.



- **Muralla**

Construida en piedra y con casas en su parte alta, la muralla todavía se conserva en su totalidad, gracias también a que en el 2003 fue reconstruida en parte.



- **Iglesia de Sant Pere**

Edificio neoclásico de grandes dimensiones construido alrededor del siglo XVIII sobre una antigua iglesia románica.



- **Ermita de Sant Miquel**

Pequeño templo románico del siglo XI-XII, situado en la calle con su mismo nombre. Se venera la Mare de Déu del Roser.



- **Molino del Siscà**

También llamado Molino del Senyoret, este antiguo molino de harina, del siglo XV, se sitúa en la avenida del Sió número 4. Fue declarado Bien Cultural de Interés Local en 2020.



- **Lavaderos públicos**

En el 2016 se recuperaron estos lavaderos como patrimonio histórico, convirtiéndolos en un espacio de patrimonio singular, de interés natural y arquitectónico.



- **Ruta a la Peixera de Puigverd d'Agramunt**

Si cogemos el camino que hay detrás de las escuelas y caminamos unos 200 metros por un camino accesible y fácil, encontraremos la antigua Peixera de Puigverd d'Agramunt. Una pequeña esclusa histórica en el río que hace una poza de agua que permitía canalizar el agua hacia una acequia para el riego de los campos de alrededor y abastece al Molino del Siscà.

- **Ruta a pie o en btt por la Ribera del Sió PR-C 56**

El kilómetro 0 de este sendero lo encontramos en la Plaza de la Segla, de Puigverd de Agramunt. Una ruta circular señalizada por la que pasaremos por Montfalcó de Ossó, Bellver d'Ossó, Ossó de Sió y Castellnou d'Ossó volviendo de nuevo al punto de inicio. Una ruta para descubrir los paisajes de secano y la ribera del río Sió a través de sus "peixeres".


Más detalles de la ruta [aquí](#).



**FICHA TÉCNICA  
PR- C 56**

Ruta: Circular  
Distancia: 16,400 km  
Desnivel: + 120 m

**P** **Dónde aparcar y pernoctar en autocaravana o camper**

Coordenadas para aparcar:  
N 41°46'30.7" E 1°07'17.8"  
41.775180, 1.121620

---

➔ Ver Zonas de pernocta de Agramunt, Les Puelles o Ossó de Sió.

#### 4 CASTELLNOU D'OSSÓ

Pedanía agregada a Ossó de Sió, de 27 habitantes, de construcción fortificada desde época romana y donde podemos encontrar vestigios medievales que nos trasladan a otra época.



#### Qué visitar



- **Torre circular romana y castillo**

El Conde Ermengol IV de Urgell construyó sobre la base de una antigua torre romana (s II a.C.), una torre medieval. (1070). Al lado, fue edificado el castillo. Es así que encontramos esta construcción romana y medieval que mantiene parte de su monumentalidad, siendo de características únicas en España. En 1949 fue declarada Bien Cultural de Interés Nacional.

- **Iglesia románica de Sant Pere**

Iglesia románica del s.XI de una sola nave rodeada de contrafuertes.



- **Molino de harina del Marqués**

Este edificio románico del siglo XIII era un antiguo molino hidráulico harinero. Tiene una estructura cuadrada y tiene dos pisos.



## Qué hacer

- Ruta a pie o en btt por la Ribera del Sió PR-C 56


Más detalles [aquí](#)

- Ruta por las peixeres del Sió

Más información [aquí](#).



## Dónde aparcar y pernoctar en autocaravana o camper



Coordenadas para aparcar:

N 41°46'03.6" W 1°08'36.3" /  
41.767668, 1.143413



Ver Zonas de pernocta de  
Agramunt, Les Puelles o  
Ossó de Sió.



## 5 MONTFALCÓ DE OSSÓ

Con 31 habitantes, Montfalcó de Ossó, agregado de Ossó de Sió nos sorprende con los restos de su antiguo castillo.



### Qué visitar



- **Torre y castillo**

Una antigua fortaleza medieval originaria del siglo XII donde se construyó una torre cuadrada al lado de un antiguo castillo, son de obligada visita en este municipio.

- **Iglesia barroca de Sant Miquel**

Iglesia del s. XVII de estilo barroco construida sobre una inicialmente de estilo románico.





## Qué hacer

- Ruta a pie o en btt por la Ribera del Sió PR-C 56

Más detalles [aquí](#)



## Dónde aparcar y pernoctar en autocaravana o camper



Coordenadas para aparcar:

N 41°45'35.9" W 1°07'51.8" /  
41.759963, 1.131048



Ver Zonas de pernocta de  
Agramunt, Les Puelles o  
Ossó de Sió.

## 6 OSSÓ DE SIÓ

Micro-pueblo de 54 habitantes que tiene como agregados a otros tres micro-pueblos: Bellver d'Ossó, Castellnou d'Ossó y Montfalcó d'Ossó, lo que suma un total de 203 habitantes.



### Qué visitar

- **Casco antiguo y cruz de término**

Callejones y antiguas casas apuntan el pueblo de Ossó de Sió en la Edad Media, donde, además, podéis visitar la plaza Mayor y contemplar la Cruz de Término de estilo gótico.



- **Iglesia de la Mare de Déu del Remei**

Antigua iglesia de la Mare de Déu del Remei, documentada ya en el 1139, de estilo románico tardío.



## Qué hacer

- Ruta a pie o en btt por la Ribera del Sió PR-C 56

Más detalles [aquí](#)

- Ruta per les peixeres del Sió

Más información [aquí](#).

- Piscinas municipales

Carrer la Sèquia, 13, Ossó de Sió.



## Dónde aparcar y pernoctar en autocaravana o camper



### OSSÓ DE SIÓ



Zona de pernocta para autocaravanas de Ossó de Sió



N 41°45'17.2"E 1°09'40.8"  
41.754780, 1.161320



Gratuito



2 vehículos



2 días máximo



Junto la piscina municipal, donde hay zona de barbacoas, baños y bar

## 7 BELLVER D'OSSÓ

Enclavado en una cima, en la ribera izquierda del río Sió, con 94 habitantes, encontramos Bellver d'Ossó, agregado de Ossó de Sió.



### Qué visitar

- **Casco antiguo**

Un casco antiguo coronado por la Iglesia, lleno de escalinatas empinadas y calles con arcos de antiguos portales, nos transportan a la Edad Media.



- **Iglesia de San Pere y Cruz de término**

De estilo románico y construida sobre una gran roca a 400 metros de altitud, data del siglo XII.

Dentro podemos contemplar la cruz de término de estilo gótico del siglo XIII.



## Qué hacer

- Ruta a pie o en btt por la Ribera del Sió PR-C 56

Más detalles [aquí](#)

- Ruta per les peixeres del Sió

Más información [aquí](#).

Atención. La peixera de Bellver d'Ossó no tiene muy buen acceso y está prohibido el baño!!



## Dónde aparcar y pernoctar en autocaravana o camper



Junto a la parada de autobús. No entrar al casco antiguo, calles muy estrechas y sin estacionamiento en bastante pendiente.



Coordenadas para aparcar:  
41°44'43.8"N 1°10'19.2"E /  
41.745497, 1.172002



Ver Zonas de pernocta de Agramunt, Les Puelles o Ossó de Sió.

## 8 MONTCLAR D'URGELL

Accederemos por la carretera C-14 a esta pequeña pedanía de Agramunt de poco más de 100 habitantes y de una superficie de 9,5 km<sup>2</sup>, para dejarnos

sorprender por su impresionante panorámica. Estamos en uno de los puntos más altos de L'Urgell, lo que nos brinda unas vistas privilegiadas.



### ¿SABÍAS QUE...?

Montclar d'Urgell es el pueblo que queda más al norte de la comarca y algo curioso es que se rodea completamente, como si de una isla se tratara, de territorios de la comarca vecina, de la Noguera.



### Qué visitar

- **Castillo de Montclar d'Urgell**

Castillo que fue edificado sobre una antigua torre de homenaje romana y que, a lo largo de la historia, se ha ido modificando y reformando. La primera documentación del castillo es del 981, lo que lo convierte en el más antiguo de la zona.

En 1970 tuvo lugar la última restauración que hizo que en el 1979 se declarará Bien Cultural de Interés Nacional.

Visitas guiadas concertadas.

[www.castelldemontclar.com](http://www.castelldemontclar.com)

Tel. 973 402 045





- **La Torreta**

La Torreta es un monolito de 12 metros de altura, construido en la mitad de la mina del Canal d'Urgell, sobre la sierra de Montclar. Indicaba a los obreros la dirección para construir el túnel en línea recta.

Actualmente en su base se puede observar el impacto de un cañonazo recibido durante la Guerra Civil española.

- **Iglesia de Sant Jaume**

Iglesia parroquial dedicada a Sant Jaume, de estilo barroco construida durante el siglo XVII. Accesible desde el castillo.



## Qué hacer



- **Escape Room Castle Adventure**

Un juego de ingenio para toda la familia dentro de un castillo real, donde deberéis recuperar el Cáliz de Belial y salvar así el destino de la humanidad. Un juego para 4-8 jugadores, de 2 horas, y para mayores de 10 años.

Reservar previamente.

<https://escapecastleadventure.com/es/>  
Tel. 973 420 265



- **Rutas a pie o en BTT por la Serra de Montclar**

Desde la plaza del Ayuntamiento de Montclar d'Urgell podremos salir a hacer la ruta trazada por el sendero PR-C 55 por la Sierra de Montclar.

Una ruta bien marcada con excelentes vistas sobre el Pirineo y el Montsec, y por la que pasaremos por lugares como la ermita de Sant Roc del s XV, que cuenta con una zona recreativa, por la aldea de Donzell d'Urgell y por la boca sur de la Mina de Montclar del Canal d'Urgell.

Más detalles [aquí](#).

**FICHA TÉCNICA RUTA PR-C55 POR LA SIERRA DE MONTCLAR:**

Distancia: 18,350 km

Tiempo a pie: 4 h 35 min

Desnivel: +175 m



- **Ferias y fiestas**

- Fiesta mayor, julio

**P** **Dónde aparcar y pernoctar en autocaravana o camper**



Aparcamos justo en la entrada del pueblo, en el aparcamiento junto a la parada de autobús y la báscula.



Coordenadas para aparcar:  
N 41°50'53.2"E 1°02'48.6"E /  
41.848111, 1.046833



Ver Zonas de pernocta en Agramunt o Les Puelles.

## 9 DONZELL D'URGELL

Una pedanía que pertenece a Agramunt y que conserva su aroma medieval rodeada por la sierra de Montclar a 457 m de altura.



### ¿SABÍAS QUE...?

...las mujeres de Donzell tardaban 60 minutos en ir a por un poco de agua? ¡Entiende ahora el porqué del monumento a estas mujeres!



### Qué visitar



#### • Casco antiguo

Este pueblo conserva un sabor y carácter aún medievales, un pueblo con acceso a través de sus dos puertas de entrada de la misma época. Un casco antiguo cerrado y recluso, con un conjunto de plazas y callejones sombríos, de pasos cubiertos y rincones típicos de una película de la Edad Media, que aunque se ubican en un pequeño pueblo, lo hacen digno de su visita.

#### • Castillo

El castillo data del s.XVI- XVII y fue declarado Bien Cultural de Interés Nacional en el año 1949. Hoy en día es propiedad privada.



#### • Iglesia de San Pere

La iglesia de Sant Pere, de estilo neoclásico, fue construida en el siglo XVII.

- **Monumento a la Mujer**

En la entrada del pueblo encontramos el monumento a la Mujer, inaugurado en 1988. El monumento lleva la siguiente inscripción: "El pueblo de Donzell d'Urgell dedica este monumento a todas aquellas mujeres que año tras año han hecho posible que nunca faltara agua en sus hogares".



- **Ermita de Sant Roc**

Cerca del pueblo encontramos la ermita de Sant Roc, del siglo XV, que dispone de un espacio con un parque y zona de pícnic.



## Qué hacer

- **Rutas a pie y en BTT**

Desde Donzell d'Urgell podremos salir a hacer la ruta trazada por el sendero PR-C 55 por la Sierra de Montclar. Una ruta que podemos hacer circular y completa de 18 km o de ida y vuelta a la ermita de San Roc y su zona de pícnic a 400 metros.

Más detalles [aquí](#).

- **Fiesta Mayor**

- Del 16 al 23 de agosto

### FICHA TÉCNICA RUTA PR-C55 POR LA SIERRA DE MONTCLAR:

Distancia: 18,350 km

Tiempo a pie: 4 h 35 min

Desnivel: +175 m



## Dónde aparcar y pernoctar en autocaravana o camper



Coordenadas para aparcar:

N 41°50'07.5"E 1°05'38.9"

41.835417, 1.094139



Ver Zonas de pernocta en  
Agramunt o Les Puelles.

## 4.2 ETAPA 2 CENTRO DEL URGELL, LA RIBERA DEL ONDARA



### LA RUTA

- Itinerario:
  - 1. Tàrrega
  - 2. El Talladell
  - 3. Vilagrassa
  - 4. Anglesola
  - 5. Tornabous
  - 6. La Guàrdia d' Urgell
  - 7. Almenara Alta
  - 8. El Tarròs
  - 9. La Fuliola
  - 10. Castellserà
- Kilómetros: 50-60 km
- Duración: 3-4 días
- Principales carreteras: C-53, A-2, N-II y C-14

### Imprescindibles de la etapa

- Tàrrega: Paseo por el parque de Sant Eloi, via verde hasta El Talladell entre "peixeres", visita al casco antiguo, la judería y a alguno de sus museos. FiraTàrrega en septiembre.
- Ciudad ibérica del Molí d'Espígol de Tornabous, su cine histórico y mural del cine. Fin de semana ibérico en octubre.
- Visita al Pilar d'Almenara, subiendo al gran mirador en la cima de su torre.
- Centro de interpretación Espai Lluís Companys de El Tarròs.
- Descubrir el laberinto de maíz de Castellserà (junio a octubre).



## 1 TÀRREGA

A 47 km de Lleida por la A-2, Tàrrega nos aparece como la capital de la comarca de L'Urgell. El municipio se sitúa en la llanura a apenas una hora de distancia de Barcelona. Con 17.445 habitantes, se trata de un destacado centro comercial y de servicios. Dentro de su término municipal se hallan los pueblos agregados de Altet, Claravalls, La Figuerosa, El Talladell, Riudovelles y Santa Maria de Montmagastrell.



### Qué visitar

#### • Casco antiguo

En el interior de la plaza Mayor de Tàrrega se localizan los edificios más emblemáticos de la ciudad.


No te pierdas los porches medievales de la calle del Carme, ni el Casal Gótico de la misma calle (número 17) o el Palacio dels Ardèvol (en el número 34). Y al final de la calle, en la plaza del Carme se encuentra el Convento del Carme y el monumento a los Países Catalanes junto a una fuente decorativa, obra del mismo autor de las Fuentes de Montjuïc de Barcelona.



### Información Turística

#### Oficina de Turismo de L'Urgell

 C/ Agoders, 16, Tàrrega

 973 500 707

 turisme@urgell.cat

 [www.turismeurgell.cat](http://www.turismeurgell.cat)

### ¿SABÍAS QUE...?

FiraTàrrega es el mercado internacional de las artes escénicas más importante y con más trayectoria del Estado español y uno de los más relevantes de Europa. Tiene lugar cada año durante el segundo fin de semana del mes de septiembre en Tàrrega.

Actualmente es un gran escaparate de la actualidad escénica, con un interés especial en las artes de calle, en los espectáculos visuales y no-convencionales.

En la calle comercial y muy transitada de Santa Anna, hay que deleitarse con la Casa Càrcer, un edificio modernista que se ubica en uno de sus extremos.

Seguid paseando y llegaréis hasta la calle de Agoders, que cuenta con un conjunto muy destacado de casas del siglo XVII y con la Oficina Comarcal de Turismo de L'Urgell.

Por último, visitad la plaza Mayor, donde encontraréis el ayuntamiento, un edificio de inspiración barroca, la parroquia y la cruz de término gótica.



- **Iglesia de Santa Maria del Alba**

La Iglesia de Santa Maria del Alba es un edificio barroco con una fuerte influencia neoclasicista, y fue finalizada en 1742. Ostenta la etiqueta de Bien Cultural de Interés Nacional.



- **Castillo**

Los vestigios del castillo de Tàrrega guardan la parte alta de la ciudad como un centinela. En el año 1056 ya existía, cuando Ramón Berenguer I ofrece como dote a su esposa el castillo y la ciudad que custodia. La población fue creciendo al abrigo de la fortaleza. A mediados del XX, fue declarado Bien Cultural de Interés Nacional.

- **Palacio de los Marqueses de la Floresta**

El Palacio de los Marqueses de la Floresta es un inmueble del siglo XIII, que tiene la fachada de estilo románico civil, ubicado en la calle del Carme.

Una curiosidad: el edificio está reproducido en el Pueblo Español de Barcelona. Cuenta con la declaración de Bien Cultural de Interés Nacional.

- **Pozo de hielo**

Es un depósito subterráneo donde se guardaba el hielo destinado a la conservación y refrigeración de los alimentos.

Visitas concertadas al Museo Comarcal de L'Urgell.  
info@museutarrega.cat  
Tel. 973 312 960

- **Judería**

Podéis visitar la antigua judería paseando por las calles principales de L'Estudi, Les Piques y Vilanova. Podréis contemplar, a través de un itinerario señalizado, el lugar donde se emplazaba el antiguo horno judío, entre otros puntos destacados.

- **Museo de la Mecanización Agraria J.Trepat**

Espacio muy singular. Este museo cuenta la historia y el proceso de producción de la antigua fábrica de maquinaria agrícola Trepat. Todas las visitas son guiadas.

www.museutrepac.cat  
informacio@museutrepac.cat  
Av/ Josep Trepat, s /n, Tàrrega  
Tel. 973 311 616



- **Museo Comarcal de L'Urgell**

En la calle Mayor encontramos la casa solariega de Cal Perelló, del s.XVIII, y donde se ubica el Museo Tàrrega-Urgell.

Este espacio contiene una sala de arqueología centrada en el mundo ibérico, salas nobles con mobiliario del siglo XVIII al siglo XX, una biblioteca especializada y un área pedagógica con talleres para los escolares.

[www.museutarrega.cat](http://www.museutarrega.cat)  
[info@museutarrega.cat](mailto:info@museutarrega.cat)  
 C/ Mayor, 11, Tàrrega  
 Tel. 973 31 29 60



- **Adobería del Molí del Codina y las murallas**

En el cruce entre la calle del Migdia y la calle de Sant Agustí, puedes ver los restos arqueológicos de las murallas y de esta antigua tenería del Molí del Codina.



## Qué hacer

- **Visitas guiadas por la ciudad**

Es posible elegir entre diversas visitas guiadas para conocer la capital de L'Urgell.

[www.museutarrega.cat](http://www.museutarrega.cat)  
[info@museutarrega.cat](mailto:info@museutarrega.cat)  
 C/ Mayor, 11, Tàrrega  
 Tel. 973 31 29 60

- **Rutas temáticas por Tàrrega**

Se puede descubrir la ciudad a pie con alguna de las numerosas rutas temáticas que ofrece el Museo Comarcal de L'Urgell. Todas ellas se pueden realizar de forma autónoma con los planos gratuitos que se ofrecen o mediante visitas guiadas previamente concertadas.

- **Ruta industrial**  
Ruta por las antiguas prensas de aceite y vino. Destaca la antigua Harinera Balcells, entre otros elementos.
- **Ruta modernista**  
Una ruta a pie para contemplar las joyas de la arquitectura del modernismo en Tàrrega.
- **Ruta por los 7 itinerarios naturales de Tàrrega**  
La ciudad ofrece numerosos itinerarios locales que aprovechan la extensa red de caminos rurales del entorno. Se recomienda llevar prismáticos. Se pueden hacer excursiones a pie o en bicicleta (BTT). Todos los itinerarios son de baja dificultad.

Más información sobre cada itinerario en:

[www.museutarrega.cat](http://www.museutarrega.cat)  
[info@museutarrega.cat](mailto:info@museutarrega.cat)  
 C/ Mayor, 11, Tàrrega  
 Tel. 973 31 29 60



- **Pasear por el parque y ermita de Sant Eloi**

En lo alto de la sierra de Sant Eloi, se erige la ermita dedicada al santo, fundada en 1248, desde donde se divisa una magnífica vista de la ciudad y donde vale la pena pasear.

Aquí encontramos la otra Tàrrega. La Tàrrega a cielo abierto, donde sus habitantes y visitantes se entretienen en un precioso parque que es un auténtico museo al aire libre. Aquí podréis disfrutar de un largo y tranquilo paseo entre árboles y preciosos jardines.

- **Vía Verde Tàrrega- El Talladell**

Se trata de un sendero para estar en contacto con la naturaleza y descubrir el entorno. En total, 30.000m<sup>2</sup> de espacio fluvial recuperado para ser transitable, con especies vegetales de ribera y fauna autóctona, muros de arquitectura popular y los estanques de Les Planes y de El Pedregal.

Y en El Talladell podremos disfrutar de la visita a su patrimonio medieval y yacimientos arqueológicos. Distancia: 1,5 km.

**ESTA VIA VERDE ES PARA IR A PIE O EN BICICLETA, NO CON LA AUTOCARAVANA.**

- **Alquiler de bicicletas Mestre Bike**

Servicio de alquiler de bicicletas, con servicio a domicilio, os la llevan hasta vuestra autocaravana.

mestrebike@gmail.com

Tel. 973 501 318

- **Escape Room Tàrrega**

Para mayores de 6 años. 3 juegos diferentes, para niños, adultos o mixto. Un juego divertido y donde os lo pasaréis genial en un mundo de leyenda dentro de Tàrrega.

A partir de 2 jugadores.

www.tarregaroomescape.com

tarregaroomescape@gmail.com

Tel. 622 164 184



- **Pasear por río Ondara**

Un itinerario fácil de 1,6 km. El parque del Reguer, situado en torno a la orilla urbana del río de Ondara, es más pequeño que el de Sant Eloi, en cuanto a superficie, pero, por el contrario, permite la existencia de especies de flora y fauna asociadas a ambientes húmedos que son un atractivo durante el paseo.



- **Excursiones a caballo o poni en el Club Escola Hípica Tàrrega**

Rutas a caballo por L'Urgell a partir de una hora y adaptadas según el nivel con guías expertos. También rutas en poni y clases de equitación.

Se puede acceder bien para aparcar y se permite la pernocta en autocaravana, siempre y cuando se contrate alguna actividad.

[www.chtarrega.com](http://www.chtarrega.com)

[chtarrega@gmail.com](mailto:chtarrega@gmail.com)

Camí de Vilagrassa a Verdú, s/n  
Tel. 630 952 932



- **Cata de aceite, vino y productos naturales y compra en Ecosetrill**

Agricultores, artesanos y artistas con sede en Tàrrega y bodega en Ciutadilla.

Se puede comprar y hacer una cata de sus productos.

Se requiere reserva previa.

[www.ecosetrill.com](http://www.ecosetrill.com)

[info@ecosetrill.com](mailto:info@ecosetrill.com)

Tel. 629 355 168 (también por whatsapp)

- **Visita y taller en el obrador de galletas El Rosal**

El obrador de galletas El Rosal se crea en Tàrrega en 1920 por Josep Serra, "El cubano", y rápidamente sus galletas consiguen tener una gran popularidad. Hoy puedes hacer una visita y un taller en su obrador y proyecto de emprendimiento social.

Se requiere reserva previa.

[www.elrosal.cat](http://www.elrosal.cat)

[elrosal@aalba.cat](mailto:elrosal@aalba.cat)

Tel. 973 312 221



- **Piscinas municipales**

Ubicadas en la calle de la Plana. Con estacionamiento asfaltado amplio

- **Mercado semanal**  
Lunes por la mañana.
- **Fiestas y ferias principales**
  - Firacoc, Mayo
  - Fiesta mayor, Mayo
  - Feria de la cerveza artesana, Junio
  - FiraTàrrega, feria del teatro en la calle, Septiembre
  - Feria del cazador, Septiembre
  - Feria del medio ambiente, Octubre
  - Feria de artistas y actividades tradicionales, Diciembre



### De compras de Km0

- Quesos de Formatges Nadal
- Galletas El Rosal
- Bodega, enoteca y agrotienda de vino, aceites y otros Carviresa
- Aceites Olis Franquesa
- Alimentos Naturales Boira
- Aceites Borges
- Hornos de pan con IGP de pan de payés Cal Castellets
- Miel La Toia
- Miel Mimó
- Setas Bolets Laumont
- Conservas Vilamajó
- Aceites Felip



### Dónde comer

- Restaurante La Cava
- Restaurante El Celler de l'Artista
- Restaurante El Gat
- Restaurante Daus
- Restaurante L'Entrada
- Restaurante Níam
- Restaurante Pintor Marsà
- Restaurante Ca la Maria
- Restaurante Les Brases
- Restaurante El Traginer
- Restaurante El Til-ler
- Pizzeria Joventut
- Pizzeria Tastapans
- Pizzeria La Tagliatella
- Restaurante Màgic
- Restaurante Ramona
- Restaurante D-Tapes
- Restaurante Art Tapa
- Restaurante Mersi Perci
- Restaurante La Mercedes
- Restaurante Dreams
- Restaurante Amma Motards
- Restaurante Goyam's
- Cafeteria Alba
- Restaurante La Clau del Rebot
- Restaurante Nauest
- Restaurante chino Fortuna
- Restaurante chino Gran Mundo
- Restaurante Pergamí
- Restaurante La Braseria

**P** Dónde aparcar y pernoctar en autocaravana o camper



### CLUB ESCOLA HÍPICA TÀRREGA



Club Escola Hípica Tàrrega



N 41°38'23.4"E 1°07'09.7"  
41.639841, 1.119370



Gratuito, realizando alguna de las actividades de la hípica.



3 vehículos



24 horas



- Sin servicios para autocaravanas.
- Actividades de rutas a caballo, paseos en poni y clases de equitación.



- Llamar para reservar previamente.
- No se permite dejar a los perros sueltos.

### ÀREA AC TÀRREGA



Zona de pernocta para autocaravanas municipal de Tàrrega



N E41°38'34.0"E 1°08'16.0"  
41.642778, 1.137778



Gratuito



11 vehículos



48 horas



- Vaciados de aguas grises negras
- Vaciados de aguas negras
- Llenado de aguas
- Parque infantil y mesas de pícnic frente al área



Al lado del centro de atención médica y Mossos d'Esquadra. Frente a la zona verde del parque del Reguer del río Ondara. Casco antiguo a 500 metros.

## 2 EL TALLADELL

Entidad municipal descentralizada de Tàrrega desde el año 2009. La vía verde Tàrrega – El Talladell es uno de los mejores accesos para visitar esta pequeña pedanía. Podemos dejar la

autocaravana en el área de Tàrrega y coger las bicicletas para hacer esta preciosa y fácil vía verde, disfrutando así de un paisaje inspirador.



### ¿SABÍAS QUE...?

Durante los años 20 del siglo XX Dolores Codina y Arnau, alcaldesa de El Talladell, fue la primera mujer en ostentar este cargo en Cataluña.



### Qué visitar

#### • Casco antiguo

Con 231 habitantes, el pueblo tiene calles con subidas y bajadas y escaleras que recuerdan su pasado medieval. El núcleo histórico se formó alrededor del castillo de El Talladell y la calle de l'Església. La mayoría de sus tierras son cultivables y se dedican a los cereales, almendros, olivo y vid.

#### • Espacio Molí

Antes, molino comunal y tras su rehabilitación, en 2010, un pabellón polivalente. Forma parte del catálogo de espacios escénicos de la Feria del Teatro en la Calle de Tàrrega.

#### • Iglesia de Sant Pere

Se trata de un templo de estilo barroco neoclásico y data del s. XVII. La fachada principal y el campanario son de piedra tallada y presentan una gran simplicidad en sus formas.



- **Ermita de la Mare de Déu del Pedregal**

La actual edificación se levantó hacia el 1875 siguiendo las líneas románicas y góticas del antiguo monasterio cisterciense del Pedregal, llamado la abadía cisterciense de Santa María del Pedregal. Fue restaurada por el Consell Comarcal de L'Urgell con piedras del antiguo monasterio. Bajo el camino de Tàrrega a El Talladell, todavía hay restos de muros del antiguo cenobio.



- **Lavaderos**

Merece la pena visitar los antiguos lavaderos municipales, hoy un rincón precioso y tranquilo de la pedanía.



### De compras de Km0

- Frutas y verduras Agrovaris



### Dónde comer

- Bar de El Talladell

**P** **Dónde aparcar y pernoctar en autocaravana o camper**



Coordenadas para aparcar:  
N41°42'09.0" W 1°03'23.6" /  
41.702509, 1.056563



No acceder al núcleo del pueblo, calles estrechas.



Ver Zonas de pernocta en Tàrrega

### 3 VILAGRASSA

En pleno valle del río Ondara y a 355 m de altitud con 510 habitantes, es un pueblo que desde la época romana siempre ha estado situado cerca de

importantes vías de comunicación. Un municipio animado y con la peculiar Torre de Pisa de L'Urgell.



#### ¿SABÍAS QUE...?

El campanario de su iglesia de Santa María es conocido como la Torre de Pisa de L'Urgell, por su manifiesta inclinación.



#### Qué visitar

- **Casco antiguo**

En la calle Major hay casas solariegas catalanas, como por ejemplo Cal Botes, que data del siglo XVI. Esta tipología fue muy común en la arquitectura civil tanto gótica como renacentista.



- **Capilla del Roser**

Esta capilla de estilo gótico tardío se halla ubicada en el antiguo camino de Lleida. Fue construida entre los siglos XIV y XVI.



- **Iglesia de Santa Maria y la Torre de Pisa de L'Urgell**

Con su origen románico, es el edificio que da mayor personalidad al pueblo que ya existía en época visigótica, más tarde se fue reformando y mezclando con los diferentes estilos. Al campanario se le conoce como "la Torre de Pisa de L'Urgell", por su inclinación.



## Qué hacer

- **Pasear alrededor de almendros**

Al ser un bonito pueblo rodeado de un bello entorno natural, con llanuras y extensiones de almendros, merece la pena hacer rutas por su entorno, en épocas de floración es un sitio de una gran belleza. Además es un lugar de paso de los peregrinos del Camino de Sant Jaume.

- **Piscinas municipales**

En construcción.

- **Fiestas principales**

- Feria de la almendra, Septiembre.



## Dónde comer

- Restaurant Catalunya
- Restaurant Hostal del Carme



## Dónde aparcar y pernoctar en autocaravana o camper



- **Ruta a pie o en btt Bellpuig-Preixana-Vilagrassa-Anglesola, La Baronia de Bellpuig –PR C64**

Recorrido muy llano entre zonas de secano y de regadío, donde descubriremos Bellpuig, Preixana, Vilagrassa y Anglesola, pasando por el Canal d'Urgell y el Pantano de la Plana de Anglesola.

Más información [aquí](#).

### FICHA TÉCNICA PR- C 64

Ruta: Circular

Dificultad: Fácil

Distancia: 25,22 km

Tiempo a pie: 6 h

Desnivel: +60



Coordenadas para aparcar:

41°38'51.6"N 1°06'11.2"E /

41.647660, 1.103123



Ver Zonas de pernocta  
en Tàrrega

## 4 ANGLESOLA


En una de las zonas más llanas, a 335 metros de altitud, se ubica Anglesola, un pueblo activo y lleno de vida a regazo del río Ondara. Su acceso es fácil, la A2 o bien la C-53, de Tàrrega a Balaguer, nos hacen de puerta de entrada.


Con 1.324 habitantes, es una villa agrícola y ganadera que se complementa con pequeñas tiendas.



### Información Turística

#### Ayuntamiento de Anglesola

 Plaza de la Iglesia, 7,  
Anglesola

 973 308 006

 [turisme@urgell.cat](mailto:turisme@urgell.cat)

 [www.anglesola.cat](http://www.anglesola.cat)



### Qué visitar

#### • Casco antiguo

Anglesola ha sabido conservar gran parte de su patrimonio histórico, sobre todo con los edificios nobles que hay junto a los porches de la calle Major, la Iglesia de Sant Pau y los restos del castillo.

En la plaza Santa Anna, el crucero gótico señala la entrada en la zona antigua del pueblo. Data del siglo XV y es de estilo gótico renacentista, fue declarado Bien Cultural de Interés Nacional.

#### • Iglesia de Sant Pau de Narbona

Se trata de un templo de estilo gótico tardío. Fue construido a finales del siglo XVI, en el mismo lugar donde había habido una iglesia románica, de la que aún se conservan imágenes de piedra. Es destacable el restaurado retablo de Santa Anna. La iglesia está declarada Bien Cultural de Interés Nacional.





- Castillo

Sólo se conservan los restos de una sala cubierta de forma rectangular, que podría ser la antigua bodega. Además también podemos contemplar parte de la antigua muralla del castillo que fue aprovechada para restaurar la actual iglesia de Sant Pau de Narbona.



- Casa museo Cal Gassol

Casa solariega del gótico tardío que alberga una amplia colección de herramientas, que permiten conocer todas las tareas que se desarrollaban a lo largo del ciclo anual del campesinado.

Para poder visitarla hay que concertar hora con el Ayuntamiento para una visita guiada.

ajuntament@anglesola.cat  
Tel. 973 308 006

- Espacio del carro

Museo muy interesante con una gran colección de carros y herramientas agrícolas antiguas. Podréis contemplar los diferentes tipos de carros que había, su función y su proceso de construcción. En el museo se recrean los oficios de carretero y guarnicionero.

Para visitarlo, hay que llamar al teléfono de la Sociedad San Antonio Abad de Anglesola para concertar una visita guiada o al Ayuntamiento de Anglesola

www.trestombs.org  
anglesola@trestombs.org  
Tel. 973 308 387 | 973 308 006





- **Ruta por las “peixeres” del Ondara alrededor de Anglesola**

Recorrido circular bien señalizado por el que se pueden ver las cuatro “peixeres” de Anglesola, pequeñas presas distribuidas a lo largo del río que servían para abastecer de agua a los cultivos. Además, en esta ruta pasarás por los lugares más emblemáticos del casco antiguo de Anglesola.

- **Ruta a pie o en btt al Pantano de la Plana y las Casas de Barbens – PR C97**

Ruta que sale de la Avenida Catalunya de Anglesola, y a 2,72 km atraviesa por encima el Canal d’Urgell para, en menos de 300 metros, encontrarnos con el pantano de la Plana y acabar entre árboles frutales, un conjunto de casas entre árboles y dar la vuelta pasando por la Torre Montserrat y de nuevo atravesando el Canal d’Urgell.

Más información [aquí](#).

**FICHA TÉCNICA  
PR- C 97**

Ruta: Circular

Dificultad: Fácil

Distancia: 10,900 km

Tiempo a pie: 2 h 40m

Desnivel: +76



**FICHA TÉCNICA  
PR- C 64**

Ruta: Circular

Dificultad: Fácil

Distancia: 25,22 km

Tiempo a pie: 6h

Desnivel: +60



- **Ruta a pie o en btt Bellpuig-Preixana-Vilagrassa-Anglesola, La Baronia de Bellpuig –PR C64**

Recorrido muy llano entre zonas de secano y de regadío, donde descubriremos Bellpuig, Preixana, Vilagrassa y Anglesola, pasando por el Canal d’Urgell y el Pantano de la Plana de Anglesola.

Más información [aquí](#).

- Ruta a pie o en btt por el Camino de Sant Jaume de Anglesola a Bell-lloc d'Urgell

Ruta de ida y vuelta por el mismo sendero de 28,06 km y de dificultad moderada, por la que pasaremos por el Canal d'Urgell, el Pantano de Seana, la Torre de Seana o el entre otros.

Más información [aquí](#).



- Otras rutas a pie o en btt por los alrededores de Anglesola

Más rutas por los alrededores de Anglesola [aquí](#).



- Área deportiva de las piscinas municipales, campo de fútbol y pista de pump-track para la práctica de deportes de ruedas sin motor

Ubicada en la zona de estacionamiento y pernocta para autocaravanas.

La piscina tiene servicio de bar restaurante.



- Fiestas principales
  - Fiesta dels Tres Tombs y feria medieval, marzo.
  - Fiesta Mayor, mayo



## De compras

- Tiendas de comestibles
- Carnicería
- Panadería
- Pastelería y fábrica de rosquillas Puigfel



## Dónde comer

- Restaurante Llavall
- Restaurante Marina
- Restaurante Millenni

**P**

## Dónde aparcar y pernoctar en autocaravana o camper



### ANGLESOLA



Zona de pernocta para autocaravanas de Anglesola



N 41°39'39.4" E 1°05'03.9" / 41.660936, 1.084428



Gratuito



5 vehículos



48 horas



- Basuras
- Agua
- Zona de pícnic con barbacoas a 2 minutos
- Pista de pump-truck
- Circuito de calistenia
- Piscina municipal, pistas de tenis y zona deportiva

## 5 TORNABOUS

A 45 kilómetros de Lleida por la A-2, esta localidad de 609 habitantes comprende los pueblos agregados de La Guàrdia d'Urgell y El Tarròs.

El municipio dispone de un enorme patrimonio cultural, histórico, paisajístico, agrícola y arquitectónico, con hijos ilustres de renombre.



### ¿SABÍAS QUE...?

El municipio de Tornabous cuenta con un personaje ilustre de Catalunya.

Salvador Seguí i Rubinat, "el Noi del Sucre" (Tornabous, 1886 - Barcelona, 1923), importante dirigente obrero.



### Qué visitar

- **Ayuntamiento**

Palacio del siglo XVI de estilo renacentista, antigua propiedad del monasterio de Poblet. Resalta por su ornamentación en los ventanales y las puertas.



- **Iglesia de Santa María**

En este templo hay una mezcla de estilos del románico y el renacentista debido a las diversas transformaciones que ha experimentado. Es de planta basilical de una sola nave. De la primitiva iglesia queda un único vestigio: una nave transversal anexa a los pies de la iglesia.

- **Poblado íbero El Molí d'Espígol**

Conjunto arqueológico de un antiguo poblado íbero de los ilergetes. Se sabe que fue un gran centro productor, agrícola, ganadero, político y comercial. Durante 500 años el poblado vivió varias fases constructivas. Lllaman la atención sus calles pavimentadas con conducciones de agua para la lluvia.

Visitas únicamente concertadas.  
reservesmonuments.acdpc@gencat.cat  
Tel. 977 638 329





- **Antiguo cine y mural dedicado a dos actores**

En España hay 43 cines de sala única que siguen en funcionamiento gracias a la pasión de sus propietarios. El Simó Flotats mantiene abierta la sala en Tornabous. Y en la C-53 podemos ver un mural pintado como homenaje.

Plaça de la Vila, Tornabous  
Tel. 973 570 661

- **Casa familiar de Salvador Seguí**

Casa de la familia de Salvador Seguí (1886-1923), “el Noi del Sucre” (el niño del azúcar), dirigente obrero relevante en la historia nacional e hijo ilustre de Tornabous.

- **Árbol monumental, el gran platanero de Tornabous**

En mitad de los campos frutales, saliendo de Tornabous dirección Agramunt, en un kilómetro tomaremos la primera desviación a la derecha. Desde allí mismo ya se divisa este gran árbol monumental de 23 m de altura y 4,46 m de perímetro de su tronco. En el 2011, el Ayuntamiento lo declaró Árbol de Interés Local y en 2016 la Generalitat lo catalogó como árbol monumental de Cataluña.



## Qué hacer

- **Paseo y pícnic por el Parc del Reguer**

Lugar con una gran variedad de rincones con encanto ideal para pasear mayores y pequeños. Tiene una superficie de 26.214 m<sup>2</sup> y dispone de área de pícnic con mesas, sillas y parque infantil. Se ubica en la salida de Tornabous dirección a La Guàrdia d’Urgell en la LV231.

- **Ruta a pie o en btt por Els Plans d’Almenara – PR C 72**

Ruta circular de 25,75 km con poco desnivel por la plana de L’Urgell, siguiendo su canal y subiendo al gran mirador del Pilar d’Almenara.

Desde Tornabous esta ruta se puede hacer parcialmente hasta el Pilar d’Almenara, pasando por el poblado íbero de El Molí d’Espígol o hacia El Tarrós, La Fuliola y Castellserà.

Más información [aquí](#).

### FICHA TÉCNICA PR- C 72

Ruta: Circular

Dificultad: Moderada

Distancia: 25,750 km

Desnivel: +193



- Otras rutas a pie o btt por los alrededores de Tornabous

Más información [aquí](#)

- Piscinas municipales y zona deportiva

Camí del Tarròs, s/n, Tornabous  
Teléfono: 973 570 233

- Fiestas y ferias principales
  - Fiesta Mayor de Tornabous, Octubre
  - Fin de semana ibérico, Octubre



### De compras de Km0

- Tiendas de alimentación.
- Farré Fruits
- Almendras Masia Sinyó



### Dónde comer

- Restaurant El Molí
- Restaurant Sport

### **P** Dónde aparcar y pernoctar en autocaravana o camper



Zona de pernocta para autocaravanas de las piscinas municipales de Tornabous



N 41°42'06.3"W 1°03'05.3" / 41.701758, 1.051471



Gratuito



3 vehículos



48 horas



- Basuras
- Piscina municipal y zona deportiva

### **TORNABOUS**



Zona de pernocta para autocaravanas del Parc del Reguer de Tornabous



N41°42'09.0" W 1°03'23.6" / 41.702509, 1.056563



Gratuito



2 vehículos



48 horas



- Parque infantil
- Zona de picnic



- Atención, no dejar basuras en los alrededores.
- Contenedores en el centro de la población.

## 6 LA GUÀRDIA D'URGELL

Pedanía del municipio de Tornabous, situada al pie de la Serra d'Almenara. Con 138 habitantes, este núcleo se caracteriza por sus tierras de cultivo

de regadío, aprovechando el Canal d'Urgell, por su torre de vigilancia y su iglesia de inspiración gaudiniana.



### ¿SABÍAS QUE...?

La Guàrdia d'Urgell posee una iglesia moderna de los años 60 que destaca por su influencia gaudiniana.



### Qué visitar

- **Iglesia antigua de Sant Sebastià**

La edificación se levantó en el siglo XVII y es de estilo barroco con reminiscencias románicas. Antiguamente fue la iglesia parroquial del pueblo, pero hoy en día ya no se celebra ningún culto religioso.

- **Iglesia de Santa Maria de inspiración gaudiniana**

En la entrada del pueblo se ubica este templo levantado durante los años 60. Es de construcción moderna y destaca por su influencia gaudiniana singular.

- **Torre de la Guàrdia de Déu**

Esta llamativa torre románica de 9 metros de altura y de planta rectangular del siglo XI, fue construida directamente sobre una roca dividida en el interior por tres pisos. El pueblo de La Guàrdia d'Urgell fue creciendo alrededor de la torre. Más tarde el edificio fue utilizado como vivienda.







## Qué hacer

- Paseo y pícnic por la zona ajardinada de La Guàrdia d'Urgell

Detrás del edificio de las antiguas escuelas, se ubica una zona ajardinada con área de pícnic, mesas, sillas, barbacoas, un parque infantil y pistas de petanca.



### FICHA TÉCNICA PR- C 72

Ruta: Circular

Dificultad: Moderada

Distancia: 25,750 km

Desnivel: +193

- Ruta a pie o en btt por Els Plans d'Almenara – PR C 72

Ruta circular de 25,75 km con poco desnivel por la plana de L'Urgell, siguiendo su canal y subiendo al gran mirador del Pilar d'Almenara.

Desde La Guàrdia d'Urgell esta ruta se puede hacer parcialmente hasta el Pilar d'Almenara o hacia Tornabous, pasando por el poblado íbero de El Molí d'Espígol, El Tarrós, La Fuliola y Castellserà.

Más información [aquí](#).

- Fiestas mayor

- Fiesta Mayor, Junio



## De compras de Km0

- Calçots el Guardià



## Dónde aparcar y pernoctar en autocaravana o camper



### LA GUÀRDIA D'URGELL



Zona de pernocta para autocaravanas de La Guàrdia d'Urgell



N 41°43'21.4" W 1°03'27.2" / 41.722612, 1.057559



Gratuito



3 vehículos



48 horas máximo



- Basuras
- Fuente agua
- Barbacoas
- Mesas y sillas de pícnic
- Parque infantil
- Pistas de petanca

## 7 ALMENARA ALTA

Una pedanía que pertenece a Agramunt y que alberga un importante patrimonio histórico imprescindible en nuestra visita a L'Urgell.



### Qué visitar



#### • Pilar de Almenara

Se trata de la torre cilíndrica maestra de 14 metros de altura del antiguo castillo (s. XI-XII). Hacía las funciones de defensa y vigilancia. Sus vistas son de las mejores de la comarca, en un día claro se puede divisar hasta la catedral de la Seu Vella de Lleida. En 1949 fue declarada Bien Cultural de Interés Nacional. Visita libre.

#### • Necrópolis de Almenara

El yacimiento se sitúa en la vertiente meridional de la sierra de Almenara, a unos 750 metros del núcleo de Almenara Alta. Se trata de una zona donde se concentran varias localizaciones arqueológicas de diversas épocas, alguna de las cuales podría corresponder al hábitat asociado a la necrópolis. Un yacimiento que fue descubierto en junio de 1968 por Josep Balcells, un vecino de Almenara.

Esta necrópolis de incineración data entre los siglos VIII-VII a.C, primera edad de hierro, y ya se han localizado más de una veintena de túmulos en diferentes estados de conservación.

Se trata de unas construcciones de forma redondeada, que sobresalen ligeramente respecto al suelo y delimitadas por círculos concéntricos de piedra, de número variable. Los restos incinerados se depositaban en la parte central del túmulo algunas veces dentro de una urna de cerámica.





## Qué hacer



- **Rutas a pie y en BTT por el PR-C 72 Els Plans d'Almenara**

Este sendero de 25,750 km circular con un desnivel de 193 m positivos, recorre la Plana d'Urgell, resiguiendo el canal d'Urgell y subiendo hasta el magnífico Pilar de Almenara.

Podemos hacer uno de sus tramos desde el Pilar d'Almenara. Más información [aquí](#).

## P

### Dónde aparcar y pernoctar en autocaravana o camper



Coordenadas para visitar el Pilar de l'Almenara:  
N 41°45'19.6"E 1°03'55.1"



Podéis dejar el coche en este estacionamiento y subir por el camino señalizado hasta la torre, 5 minutos a pie.



Coordenadas para visitar la necrópolis de l'Almenara:  
N 41°44'37.2"W 1°02'49.0"



Ver Zonas de pernocta en La Guàrdia d'Urgell o Tornabous.

## 8 EL TARRÒS

Con 75 habitantes, este núcleo es el más pequeño de los agregados del municipio de Tornabous. El nombre

del Tarròs quiere decir trozo de tierra que se cultiva, nombre que hace homenaje a sus paisajes.



### ¿SABÍAS QUE...?

En el municipio de El Tarròs nació Lluís Companys (El Tarròs, 1882 – Barcelona, 1940), presidente de la Generalitat de Catalunya.



### Qué visitar

#### • Iglesia de Santa Cecília

El edificio consta de una sola nave cubierta con bóveda de cañón de cinco tramos. Data del siglo XVI y es de estilo gótico-renacentista. Fue declarada Bien Cultural de Interés Local en 2003. Dentro encontramos la imagen de Santa Cecília, una talla gótica de alabastro opaco. Como curiosidad, durante la Guerra Civil de 1936 destruyeron la imagen de la virgen, pero una mujer del pueblo recogió los fragmentos de la escultura y los guardó durante muchos años. Gracias a ella, hoy se puede ver restaurada la talla.

#### • Espai Lluís Companys

Cerca del monumento de este ilustre presidente de la Generalitat de Catalunya, situado a pie de la carretera C-53 dirección Balaguer, se encuentra el centro de interpretación de Lluís Companys, un lugar que bien merece una visita.

[www.espaicompanyns.cat](http://www.espaicompanyns.cat)  
[info@espaicompanyns.cat](mailto:info@espaicompanyns.cat)  
973.57.02.33 (ext 4) | 648 100 240





## Qué hacer

- Ruta a pie o en btt por Els Plans d'Almenara – PR C 72

Ruta circular de 25,75 km con poco desnivel por la plana de L'Urgell, siguiendo su canal y subiendo al gran mirador del Pilar d'Almenara.

Desde El Tarròs esta ruta se puede hacer parcialmente hasta el Pilar d'Almenara, pasando por Tornabous y el poblado íbero del Molí d'Espígol o hacia La Fuliola y Castellserà.

Más información [aquí](#).

### FICHA TÉCNICA PR- C 72

Ruta: Circular

Dificultad: Moderada

Distancia: 25,750 km

Desnivel: +193



- Fiestas principales

- Fiesta Mayor de El Tarròs, Junio



### Dónde comer

- Restaurant El Celler del Tarròs



### Dónde aparcar y pernoctar en autocaravana o camper



Coordenadas para  
aparcar y visitar el Espai  
Lluís Companys:  
N 41°42'19.1"E 1°02'12.7" /  
41.705317, 1.036853



Ver Zonas de pernocta  
en Tornabous

## 9 LA FULIOLA

El municipio de La Fuliola tiene 1.250 habitantes, su pueblo agregado es Boldú. La agricultura es la base de la economía y su patrimonio y cultura nos lo recuerdan.



### ¿SABÍAS QUE...?

La Fuliola se ha convertido en los últimos años en uno de los lugares más visitados de la comarca, ya que recuerda aquella tradición de la siega con la guadaña y la trilla en la era.



### Qué visitar



#### • Vila Closa y la Plaza del Portal

Se trata del pequeño núcleo primitivo de La Fuliola, que corresponde al pueblo cerrado, recluso sobre sí mismo y protegido por murallas, de la época medieval.

#### • Cal Farriol, Cal Pep del Pau, Casa Terés, Cal Semario y Cal Pané

Casas solariegas que datan de los siglos XVI y XVII. Situadas dentro del casco antiguo del pueblo, su función era cerrar la población de La Fuliola cuando era una villa cerrada.

#### • Iglesia de Santa Llúcia

De estilo barroco, este templo data del año 1783. La fachada se caracteriza por una portada enmarcada por pilastras sobre grandes zócalos y encima un rosetón.





- **Cruz de término**

Situada a las afueras del pueblo, es una construcción moderna del siglo XX.



## Qué hacer

- **Ruta a pie o en btt por Els Plans d'Almenara – PR C 72**

Ruta circular de 25,75 km con poco desnivel por la plana de L'Urgell, siguiendo su canal y subiendo al gran mirador del Pilar d'Almenara.

Desde La Fuliola esta ruta se puede hacer parcial y más corta de ida y vuelta hasta el Pilar de Almenara, pasando por el poblado ibérico del Molí d'Espígol y el centro Lluís Companys o hacia Castellserà.

Más información [aquí](#).

- **Otras rutas a pie o btt**

Más información [aquí](#)

- **Piscinas municipales**

Avda. Catalunya, s/n, 25332

- **Mural dedicado a las fiestas de la siega, la batida y la agricultura**

El mural de gran formato de la artista Lily Brik que se encuentra a pie de la carretera C-53.



### FICHA TÉCNICA PR- C 72

Ruta: Circular

Dificultad: Moderada

Distancia: 25,750 km

Tiempo a pie: 6 h 26m

Desnivel: +193



- **Fiestas principales**

- Santa Anna, Fiesta Mayor de verano, julio
- Fiestas del "Segar i del Batre" (Siega y la Batida), junio y julio
- Santa Llúcia, Fiesta Mayor de invierno, diciembre



## De compras de km0

- Tiendas de alimentación
- Horno de pan y pastelería Boneu
- Horno de pan d'Abans



## Dónde comer

- Restaurante 2007
- Restaurante Xopluc-Boldú



## Dónde aparcar y pernoctar en autocaravana o camper



Coordenadas para  
aparcar en la Fuliola:  
N 41°42'46.3" W 1°01'12.7" /  
41.712871, 1.020184



Ver Zonas de pernocta  
en Tornabous, Anglesola  
o Castellserà



## 10 CASTELLSERÀ

A 47 kilómetros de Lleida por la A-2, esta población se asienta en la zona plana de la comarca de L'Urgell. Con casi 1.400 habitantes, es un lugar con gran vida y con actividad económica diversa. Lo más llamativo, quizás, es su laberinto de maíz, donde os aconsejamos no perderos, junto con el museo del televisivo mago Mag Lari.



### Información Turística

#### Ayuntamiento de Castellserà

Avenida Catalunya, 4, Castellserà

973 610 005

ajuntament@castellsera.cat

[www.castellsera.cat](http://www.castellsera.cat)



### ¿SABÍAS QUE...?

El laberinto de maíz de Castellserà es un espacio que cuenta con una extensión de hasta 3 hectáreas que ofrece más de 2 kilómetros de caminos. ¡Supone toda una aventura conseguir encontrar la salida!



### Qué visitar

#### • Casco antiguo

El casco antiguo de Castellserà dispone de pequeñas tiendas, bares y un núcleo animado, donde podréis ver casas solariegas como la de Cal Tarragona, de estilo barroco del siglo XVII. Además, en la plaza del Sitjar encontraréis la Creu de Terme, que data del siglo XVI y es de estilo gótico.

#### • Casa museo del Mag Lari: La Casa dels Àngels (apertura en 2022)

Con más de 30 años de experiencia como mago, el Mag Lari, que ha aparecido en diferentes programas de televisión, dispondrá en el edificio que se llamará Casa dels Àngels su museo de la magia, además de exponer su colección sobre Michael Jackson, del que es fan incondicional.



- **Iglesia de Santa Magdalena**

El templo fue levantado en 1500 y reformado en diferentes épocas. Cada campana tiene un nombre: la Magdalena, la Sebastiana y María. El edificio es de una sola nave con contrafuertes interiores.

- **Ermita de San Sebastián**

Edificada en el siglo XVI y reformada en el siglo XVIII, es de estilo barroco. Fue construida en cumplimiento de un voto del pueblo para agradecer la intervención de Sant Sebastián en la erradicación de una peste.



## Qué hacer

- **Laberinto de maíz**

El laberinto es un espacio que cuenta con una extensión de caminos, algunos sin salida, dibujados entre hileras de maíz que no nos dejan ver más allá. Ofrece diferentes actividades como el Laberinto del terror que se realiza por la noche.

¡Abstenerse claustrofóbicos!

- **La Panera, antiguo granero del monasterio de Poblet**

Se trata de un antiguo almacén de grano que pertenecía al monasterio de Poblet. Se creó en el siglo XVI. En este edificio se realizaban las funciones de recaudar el diezmo de Poblet. Actualmente se utiliza para fines culturales.



- **Poblado íbero y visigodo de la colina del Moro**

En la cima de la colina del Moro, nos encontramos ante un yacimiento arqueológico con dos momentos cronológicos bien diferenciados, una fase ibérica del siglo V a. C. y el II a. C. y una fase visigoda posterior, con una cronología de mitad de siglo VII a inicios de siglo VIII.

Temporada aproximada de junio a octubre.

Camí de la Fuliola,1, Castellserà

Tel. 675 95 15 26

[www.laberintdeblatdemoro.cat](http://www.laberintdeblatdemoro.cat)



- **Ruta a pie o en btt por Els Plans d'Almenara – PR C 72**

Ruta circular de 25,75 km con poco desnivel por la plana de L'Urgell, siguiendo su canal y subiendo al gran mirador del Pilar d'Almenara.

Desde Castellserà esta ruta se puede hacer parcialmente hasta el Pilar d'Almenara o hasta Boldú, La Fuliola y Tornabous.

Más información [aquí](#).

**FICHA TÉCNICA  
PR- C 72**

Ruta: Circular

Dificultad: Moderada

Distancia: 25,750 km

Tiempo a pie: 6h 26m

Desnivel: +193



- **Ruta de los 4 cobijos, pasando por el poblado íbero y visigodo**

Ruta fácil señalizada de 1,6 kilómetros de longitud y que tiene en medio el yacimiento arqueológico de la colina del Moro, que se puede visitar en la misma ruta si se quiere. Durante la ruta se pueden observar varios elementos de arquitectura popular, cuatro refugios de piedra, todos restaurados recientemente y uno de los cuales adaptado como observatorio de aves, varios márgenes de piedra seca, así como también un horno de cemento de principios del siglo XX.

La ruta está situada en la parte norte del término municipal de Castellserà, sobre el Canal de Urgell, por lo que se puede diferenciar, sobre todo en verano, la diversidad de los paisajes de secano y regadío. El inicio de la ruta coincide con la ruta que lleva al Pilar de Almenara .



- **Ruta a pie o btt al Pantà municipal con zona de picnic**

Ruta circular de 3,8 km fácil, que nos permite parar a mitad de camino en el pantano municipal que tiene una zona de picnic con dos barbacoas. La salida y llegada está en la ermita de San Sebastià.

Más información [aquí](#).

- **Otras rutas a pie o btt**

Más información de otras rutas [aquí](#).



- **Fiestas principales**

- Fiesta del Bandolero, Mayo
- Feria de la Horticultura, Abril



### De compras de Km0

- Supermercado Vidal
- Comestibles Enriqueta
- Horno de pan y pastelería La Ginesta



### Dónde comer

- Restaurante La Fonda, restaurante recién reinaugurado de cocina creativa moderna.



- **Piscinas municipales**

- Carretera de Penelles, 5, Castellserà



**P** Dónde aparcar y pernoctar en autocaravana o camper



### CASTELLSERÀ



Zona de pernocta  
para autocaravanas  
de Castellserà



N41°44'29.0"E 0°59'22.5"  
41.741389, 0.989583



Gratuito



4 vehículos



48 horas máximo



- Punto limpio al lado
- Lugar arbolado de tierra



- Al lado del laberinto de Maíz y a 5 minutos del centro de Castellserà.

## 4.3 ETAPA 3 SUR DE L'URGELL



### LA RUTA

- **Itinerario:**
  - 1. Bellpuig
  - 2. Preixana
  - 3. Verdú
  - 4. Guimerà
  - 5. Ciutadilla
  - 6. Nalec
  - 7. Sant Martí de Maldà
  - 8. Maldà
  - 9. Belianes
  - 10. Vallbona de les Monges
  - 11. Rocallaura
  - 12. Montblanquet
  - 13. Els Omells de na Gaia
- **Kilómetros:** 80 km
- **Duración:** 3-4 días
- **Principales carreteras:** C-14 y L-303

### Imprescindibles de la etapa

- Mausoleo de Ramon Folch y Convento de Sant Bartomeu de Bellpuig.
- Ermita de la Mare de Déu de Montalbà de Preixana y ruta por el Espacio Natural Protegido de los Secanos de Belianes-Preixana, una zona de especial protección para las aves (ZEPA).
- Monasterio de Vallbona de les Monges y ruta de la L2 de los vestigios de la guerra civil. Observación de aves y naturaleza en Els Sentits de Vallbona de les Monges.
- Guimerà, pueblo medieval declarado Conjunto Histórico-artístico. Feria medieval de Guimerà en agosto.

- Verdú, pueblo declarado como Zona Artesanal de Cataluña. Obradores de cerámica y bodegas de vino. Fiesta de la vendimia y del vino en octubre.
- Visita guiada al castillo de Ciutadilla. Encuentro de grupos de recreación medieval e histórica en mayo.



## 1 BELLPUIG

Siendo una población estratégica a medio camino entre Barcelona y Lleida, Bellpuig es el tercer municipio en importancia por número de habitantes de L'Urgell.

Tiene un gran ambiente y vida en sus calles y un casco antiguo envidiable que se manifiesta especialmente en el patrimonio histórico-artístico que conserva.



### Información Turística

#### Oficina de Turismo de Bellpuig

Plaza Sant Roc, 23, Bellpuig

973 320 536 - 973 320 408

oficinaturisme@bellpuig.cat

[www.bellpuig.cat/el-municipi/turisme/oficina-de-turisme](http://www.bellpuig.cat/el-municipi/turisme/oficina-de-turisme)



### ¿SABÍAS QUE...?

Bellpuig alberga la joya más importante de Catalunya del arte del renacimiento: el mausoleo de Ramon de Cardona.



### Qué visitar

#### • Castillo

Antiguo castillo original del s.XI con diferentes salas con bóveda de cañón que se utilizan como teatro y para actividades que se realizan en el municipio.

Por fuera podemos contemplar la solemnidad del edificio, sobre todo al sureste donde se conserva gran

parte de su muro y se aprecia una buena panorámica monumental de la antigua fortaleza, que a mediados del s. XVI se consolidó como residencia de la Baronía de Bellpuig, llegando a alojarse personalidades como Felipe I de Habsburgo “el Hermoso” (1502) o el emperador Carlos I (1519).



- **Mausoleo de Ramon de Cardona y escalinata barroca de la iglesia de Sant Nicolau**

Si buscáis una joya única, aquí la encontraréis. Un mausoleo de quien fue en su día virrey de Sicilia y Nápoles, Ramon de Cardona (1522).

La joya más importante de Catalunya del arte del renacimiento.

Una pieza singular realizada en mármol de Carrara, de 11 metros de alto y 5,5 de ancho, reconocida como Monumento Nacional en el año 1925.

En ella podréis ver representada la biografía de Ramon de Cardona entre ornamentación bíblica y mitológica.


Por último, no os olvidéis de apreciar la monumental escalinata datada en el año 1792 que os llevará hasta la entrada de la iglesia.

- **Convento de Sant Bartomeu**

Justo al lado de la zona de autocaravanas, encontramos este magnífico convento desde donde podemos contemplar una gran panorámica de Bellpuig.

El convento lo mandó construir Ramon de Cardona y como peculiaridad encontramos dos estilos diferenciados en dos claustros centrales, construidos con pocos años de diferencia. Uno de un estilo más austero y otro de estilo renacentista, con columnas helicoidales y capiteles esculpidos con motivos vegetales, animales y figuras humanas.

El convento se puede visitar y alberga salas de exposición de otros hallazgos como piezas litúrgicas o platos de cerámica antigua.





- **La judería**

Bellpuig fue una de las 23 poblaciones catalanas con una judería completa, con sinagoga, cementerio, carnicerías, baños y horno propio. Hoy podemos pasear por los vestigios que quedan del lugar alrededor de la callejuela del Call.



- **Fundación Perelló**

Entidad cultural con el objetivo de preservar y divulgar la obra del escultor Jaume Perelló y fomentar a la vez las artes plásticas de artistas catalanes.



## Qué hacer

- **Visitas guiadas**

Desde la oficina de turismo de Bellpuig, se pueden concertar diversas visitas guiadas: ruta histórica por el casco antiguo, visita guiada al mausoleo de Ramon de Cardona, visita guiada al convento de Sant Bartomeu o la visita guiada a la Fundación Perelló.

oficinaturisme@bellpuig.cat  
Tel. 973 320 536 - 973 320 408

- **Espacio del Molino Viejo**

Justo al lado del Parque del Convento, debe destacarse el Espacio del Molino Viejo, edificio más antiguo de la población de la época medieval y que se ha restaurado recientemente.

Se trata de un molino señorial medieval en el que podremos contemplar los clásicos elementos defensivos de esta clase de construcciones como matacanes y aspilleras defensivas. En su interior acogerá en breve una exposición sobre el oficio y la vida de las familias de molineros que trabajaron en esta construcción, desde la época medieval hasta los años 70 del siglo XX y se integrará en una ruta de los Molinos Señoriales de la baronía de Bellpuig que está en proyecto.



- **Paseo y pícnic en el Parque del Convento**

Alrededor de la zona de autocaravanas encontramos el Parque del Convento, un lugar donde relajarse a la sombra y hacer un buen pícnic o barbacoa.

- **Ruta por los molinos señoriales de la baronía de Bellpuig**

Esta ruta, actualmente en construcción, se iniciará en el citado anteriormente Molino Viejo, continuará por el camino que desde el Parque del Convento transita hasta las poblaciones de Sant Martí de Riucorb y Belianes atravesando el incomparable marco paisajístico de los secanos de Preixana-Belianes y el valle del Corb, para poder visitar las ruinas del molino del Señor, el edificio del molino del Canonge y finalmente el castillo, que se encuentra totalmente reconstruido con los elementos de molienda del grano de la época medieval.



- **Pantano del convento: paseo y pesca controlada**

Detrás de la zona de autocaravanas encontramos el pantano del convento. Un lugar para pasear de forma agradable y para practicar la pesca de truchas siempre que se obtenga el permiso de pesca en el Bar Sant Roc de la Plaza Sant Roc, 10. Más información escribiendo un correo electrónico a [societatdepescadors@correu.bellpuig.cat](mailto:societatdepescadors@correu.bellpuig.cat)



- **Ruta a pie o btt por las antiguas canteras y cabañas de piedra hasta Preixana**

Vuelta circular de 16,4 kilómetros de dificultad baja que atraviesa antiguas cabañas de piedra y canteras de Preixana.

- **Ruta a pie o en btt por la baronía de Bellpuig – PR C 64**

Ruta de contrastes entre la zona de regadío y de secano por una ruta circular de 25,22 km con poco desnivel atravesando los mejores atractivos turísticos de Bellpuig, Preixana, Vilagrassa y Anglesola.

Más información [aquí](#).

**FICHA TÉCNICA  
PR- C 72**

Ruta: Circular

Dificultad: Fácil

Distancia: 25,22 km



- **Otras rutas a pie o btt por los alrededores de Bellpuig**

Para ver otras rutas accede [aquí](#)



- **Escuela de paramotor, Volager**

Actividades de todo tipo y para todos los niveles de la escuela de vuelo en parapente con paramotor.

Reservar previamente la actividad llamando o mediante WhatsApp. Buen acceso para estacionar y pernocta permitida en autocaravana o camper realizando alguna actividad.

[www.volager.com/paramotorc.html](http://www.volager.com/paramotorc.html)  
[info@volager.com](mailto:info@volager.com)  
 Tel. 639 305 757



- **Golf Urgell**

¿Te gusta jugar al golf o simplemente quieres pasar un buen rato y probarlo? Puedes encontrar estos magníficos campos de golf en la carretera de Bellpuig a Ivars. Con servicio de bar restaurante.

[www.facebook.com/golfurgellbellpuig](http://www.facebook.com/golfurgellbellpuig)  
 LV-3344 kilómetro 1,8  
 Tel. 973 320 742

- **Circuito de Catalunya de Motocross**

Circuito de motocross que acoge diversos campeonatos y actividades deportivas ofreciendo también la posibilidad de realizar entrenamientos.

Más información [aquí](#).

- **Tiro al plato**

Bellpuig dispone de un campo de tiro.

Más información llamando al 699 995 304 - 619 716 475

- **Piscinas y zona deportiva municipal**

Avenida de Les Garrigues, 63

- **Mercado semanal**

Martes por la mañana

- **Fiestas y ferias principales**

- Procesión de los Dolors, viernes antes de Semana Santa
- Fiesta mayor, Septiembre
- Feria Cuida't, Noviembre



### De compras de Km0

- Caramelos y dulces en la fábrica Vda. Pifarré
- Conservas Cal Senzill
- Frutas y verdura ecológica Hòrtia
- Tiendas por todo el centro de la población



## Dónde comer

- Restaurante Golf Urgell
- Restaurante El Tir
- Pizzería Xalors
- Restaurante Avenç
- Restaurante Stop
- Restaurante 1974
- Restaurante La Fontana

- Restaurante S-Now
- Gastro Bar Valentino's
- Restaurante càtering Com a Casa
- Bar Restaurante Poliesportiu
- Comida para llevar y pollos al ast  
El Bon Gust



## Dónde aparcar y pernoctar en autocaravana o camper



Zona de estacionamiento y pernocta privada para autocaravanas y campers de Volager, escuela de vuelo con paramotor



N 41°37'54.7"E 1°00'18.7"  
41.631870, 1.005200



Realizar alguna de las actividades de la escuela de paramotor.



15 vehículos



24 horas



- Basuras cerca.
- Posibilidad de llenado de agua
- Posibilidad de tener luz



Llamar o enviar Whatsapp para reservar previamente al 639 305 757



Zona de pernocta para autocaravanas de Bellpuig



N 41°37'14.9" W 1°00'32.7" /  
41.620801, 1.009073



Gratuito



10 vehículos



48 horas máximo



- Zona de picnic con barbacoas y fuente de agua.

## 2 PREIXANA

Entre trigales y vid aparece Preixana, un municipio que sorprende al visitante por sus hermosos paisajes y su acogedor pueblo de 387 habitantes. Famoso por sus caminos entre antiguas

canteras y cabañas de piedra, dentro del Espacio Natural Protegido de los Secanos de Belianes-Preixana, una zona de especial protección para las aves (ZEPA).



### ¿SABÍAS QUE...?

En Preixana se han hallado señales funerarias hechas con bloques de piedra, llamadas estelas funerarias, algunas de más de un metro de altura y con representaciones artísticas. La más antigua es de la edad de Bronce y se expone en el Museo Duran y Sanpere de Cervera.

### Qué visitar

- **Casco antiguo**

Paseando por Preixana descubrirás su centro neurálgico en la plaza Catalunya, donde puedes disfrutar de sus parques, su fuente y acercarte a la zona deportiva.

Una vez accedes por la calle Mayor, comenzarás a subir por su casco antiguo encontrando edificios peculiares con valor histórico como Can Xammar, en la plaza Lecha Segalà, de 1559.



- **Iglesia de Santa Maria**

De estilo gótico, situada sobre la colina del Sitjar, domina el pueblo y se convierte en un mirador extraordinario de las llanuras de Preixana. En 1980 se declaró como Bien Cultural de Interés Nacional.

- **Estelas funerarias**

En el museo ubicado en el edificio cultural Sant Llorenç de Preixana, puede visitarse la colección de estelas funerarias, previa visita concertada.

[www.preixana.cat](http://www.preixana.cat)

[ajuntament@preixana.cat](mailto:ajuntament@preixana.cat)

Tel. 973 320 404



## Qué hacer

- **Paseo y pícnic por la ermita y parque de la Mare de Déu de Montalbà**

Justo al lado del área para autocaravanas, encontramos un espacio de ocio con barbacoas, mesas y parque infantil. Un lugar ideal para una jornada de pícnic bajo la sombra de un gran pinar.

Junto a la zona de pícnic, se halla la ermita de la Mare de Déu de Montalbà y un mirador excepcional a Preixana y sus llanuras.

Para poder acceder dentro de la ermita se debe contactar previamente con el Ayuntamiento en el siguiente [formulario](#).



- **Juego de orientación de la ruta del Pius**

Juego de orientación a través de un recorrido por el espacio natural de los Secanos de Belianes-Preixana, una zona de especial protección para las aves (ZEPA). Una ruta que haremos acompañados por un cuaderno donde buscaremos las respuestas a sus preguntas. Una actividad divertida y didáctica para grandes y pequeños.

Más información [aquí](#).



- **Ruta a pie o btt por las llanuras de Preixana**

Ruta de 12 kilómetros de dificultad baja que pasa por el pantano del Atxe y algunas cabañas de piedra y molinos antiguos.

Más información [aquí](#).



P

Dónde aparcar y pernoctar en autocaravana o camper



**PREIXANA ZONA VANWOOW**



Área de autocaravanas de Preixana



N 41°36'15.5"E E 1°02'42.2"  
41.604306, 1.045056



Gratuito



5 vehículos



48 horas máximo



- Vaciado de aguas negras
- Agua
- Barbacoas
- Mesas de pícnic
- WC, contactando previamente con el Ayuntamiento en el siguiente [formulario](#). Os dejaran la llave en el bar del polideportivo, pagando 1 euro por persona.
- En construcción: zona de vaciado de aguas grises
- En construcción: grifo para enjuagar el wc químico



### 3 VERDÚ


Antiguo pueblo medieval artesano de 902 habitantes, de tradición alfarera y vinícola, y con un gran legado de patrimonio histórico y arqueológico de visita obligada.



#### Información Turística

##### Oficina de Turismo de Verdú

 Plaza Bisbe Comelles, 13, Verdú

 973 347 216

 [turisme@verdu.cat](mailto:turisme@verdu.cat)

 [www.verdu.cat](http://www.verdu.cat)

#### ¿SABÍAS QUE...?

Verdú conserva la tradición medieval de la alfarería, albergando todavía hoy muchos obradores de cerámica artesanal. Combinar la visita a los artesanos ceramistas con una cata de vinos en una de las bodegas de Verdú es el mejor plan para conocer la esencia de este municipio de artesanos.



#### Qué visitar

- **Casco antiguo**

Desde la plaza Mayor de Verdú, contemplamos la entrada a un casco antiguo lleno de historia. Las grandes casas con porches de los siglos XVII y XVIII nos dan la bienvenida y nos invitan a pasar por una de las puertas de acceso a la antigua villa medieval de Verdú, junto al ayuntamiento.

Al otro lado de la calle, encontramos los llamados “escarrerons”, unos callejones semi porticados, cubiertos con arcadas que te transportan a otra época.



- **Castillo**

Uno de los edificios más emblemáticos de Verdú. El pueblo se construyó alrededor suyo. Hoy se puede visitar y ver sus principales salas, el patio de armas e incluso subir a su torre del homenaje.

- **Museo arqueológico Ramon Boleda**

Museo ubicado en una de las salas nobles del castillo de Verdú que muestra una selección de objetos procedentes de diversos yacimientos íberos, entre ellos el de Els Estinçells de Verdú.



- **Iglesia de Santa Maria**

Iglesia de finales del siglo XIII con ampliaciones posteriores destacables. Destacan las pinturas que decoran el altar, obra del pintor Jaume Minguell, la imagen la Purísima del s. XVII y la talla del Cristo de principios de s. XIV.

- **Santuario y casa natal de Sant Pere Claver**

Santo jesuita catalán que dedicó su vida como misionero en Colombia. Se dice que hizo voto de ser esclavo de los esclavos y que bautizó a más de 300.000 esclavos negros entre el 1616 hasta su muerte en 1654. Hoy la casa donde nació sirve de refugio a los peregrinos que realizan el camino ignaciano. El santuario de Sant Pere Claver es visitable.

- **Poblado íbero de Els Estinçells**

Yacimiento íbero del siglo III a.C., ubicado en las afueras de Verdú, completamente excavado, que nos permite descubrir este antiguo poblado y su forma de vida a través de su visita. Se han reproducido dos casas del yacimiento, en el interior de una de ellas se conserva una prensa. Visitas solo concertadas desde la oficina de turismo de Verdú.

- **Torre del portal de Lleida**

Vestigios de una de las torres rectangulares del antiguo poblado medieval amurallado, convertido hoy en un agradable rincón del pueblo junto a la fuente.



- **Obradores de cerámica**

La cerámica negra de Verdú es una marca de calidad artesana, reconocida por la Generalitat de Catalunya como Zona de Interés Artesanal. Una tradición que todavía se conserva en Verdú y que viene de la época medieval. Sin duda son de visita obligada los diferentes obradores de cerámica tradicional y los murales de cerámica que hay en las calles y plazas de Verdú.

- **Ermita de Sant Miquel**

Al oeste de Verdú encontramos esta ermita de estilo gótico de finales del s.XIV.

Justo por este camino en el que hay la ermita es por donde llegan a Verdú los peregrinos que realizan el Camino Ignaciano.




## Qué hacer



- **Visitas guiadas**

Visitas guiadas concertadas por el casco antiguo de Verdú.

turisme@verdu.cat | 973 347 216



- **Ruta por los murales de cerámica**

Alrededor del casco antiguo podréis contemplar unos elementos singulares del pueblo, murales cerámicos decorativos, frutos de una tradición ceramista que se quiere conservar y mantener.

Más información de la ruta [aquí](#).



- **Taller de cerámica del Taller Obert**

Una experiencia única para ser por un día un aprendiz de alfarero.

[www.ceramicatallerobert.cat](http://www.ceramicatallerobert.cat)

- **Paseo alrededor del parque de la fuente de Santa Magdalena**

Espacio de ocio, al aire libre con bancos, una hermosa fuente y barbacoas para festejar un buen pícnic, junto al río Cercavins.

- **Ruta a pie o en btt por el Ondara, Verdú y el Corb– PR C25 - GR3**

Ruta que combina el PR C25 con el GR3, de ida y vuelta por el mismo lugar. Una ruta con más bajada que subida que permite disfrutar del recorrido por la ribera del río Ondara y Corb, disfrutando de paisajes que nos transportan a la Toscana catalana de Lleida.

Desde Verdú, podemos dividir la ruta en 2, hacer el tramo hacia el pueblo medieval de Guimerà o bien, hacia la capital de L’Urgell, Tàrrega, y su agregado El Talladell.

Más información [aquí](#).

- **Otras rutas a pie o btt alrededor de Verdú:**

Más información [aquí](#).



## De compras de Km0

- Cerámica
  - Cerámica Roca Caus
  - Cerámica Sambola
  - Cerámica Enric Orobitg
  - Cerámica Font
- Bodegas de vino
  - Bodega Cercavins, en las afueras, acceso y posibilidad de pernocta en autocaravana.
  - Bodega Boldú Viticultors, en las afueras, buen acceso en autocaravana, pero solo aparcar, no permitida la pernocta.
  - Bodega Pardet, en el núcleo urbano de Verdú.
  - Carviresa, tienen la bodega en Verdú y la tienda en Tàrrega



- **Piscinas municipales y zona deportiva**

Ubicadas en la calle del Firal de Pere III, al final de la calle, junto a la zona de pernocta para autocaravanas.

- **Fiestas y ferias principales**

- Fiesta mayor, Septiembre
- Fiesta de la vendimia y el vino, Octubre
- Fin de semana íbero, Octubre

- **Otros**

- Aceite La Font del Setrill
- Carnisseria Vallverdú-Aloy
- Tienda de comestibles, prensa y charcutería La Botiga de Ramon i Francesca
- Horno de pan Sant Pere Claver
- Alimentación Magda



## Dónde comer

- Restaurant La Graella
- Restaurant El Terrisser
- Restaurant La Muralla

## **P** Dónde aparcar y pernoctar en autocaravana o camper

Para visitar el poblado íbero de Els Estinclells dejar la autocaravana o camper en la orilla de la carretera, es ancha y no transitada, no hay aparcamiento. El lugar está cerrado, concertar la visita libre o guiada con la oficina de turismo de Verdú.



Zona de estacionamiento y pernocta privada para autocaravanas de la Bodega Cercavins



N 41°36'42.3"E 1°08'00.2" / 41.611747, 1.133386



A cambio de la compra de productos o de la realización de una visita guiada con cata de vinos.



15 vehículos



24 horas



Sin servicios

### VERDÚ



Zona de pernocta para autocaravanas de Verdú



N 41°36'32.0"E 1°08'27.7" 41.608889, 1.141028



Gratuito



5 vehículos



48 horas máximo



- Zona de pícnic
- Piscina municipal y zona deportiva
- Parque infantil



La zona para autocaravanas se ubica dentro del recinto vallado. La zona es arbolada y se debe tener especial cuidado con las autocaravanas de más de 3 metros de alto y las ramas.

## 4 GUIMERÀ

Un pueblo de obligada visita si estamos en L'Urgell. Lugar singular y genuino, considerado como uno de los pueblos medievales más bonitos de Cataluña. Sus empinadas callejuelas se asoman como un laberinto en nuestra ruta. Un camino que hay que descifrar para

llegar a la guinda del pastel, la torre del castillo y la iglesia de Santa Maria, dos imponentes edificios de patrimonio histórico que merece la pena visitar. No es de extrañar que el pueblo esté declarado Conjunto Histórico Artístico de Interés Nacional.



### ¿SABÍAS QUE...?

Guimerà es uno de los pueblos medievales más bonitos de Cataluña y menos conocido a su vez. Una parada obligada para dejarse perder por sus calles laberínticas.



### Qué visitar

#### • Casco antiguo

Entrar en el casco antiguo de Guimerà es como adentrarse en la más auténtica época medieval. Sus puertas de entrada y murallas nos dan la bienvenida a un conjunto arquitectónico de calles laberínticas empedradas muy curiosas y genuinas. En forma de serpiente ascendente entre diferentes cubiertas de arcadas, nos llevarán por rincones llenos de fuentes, casas de piedra y casas solariegas como la de Cal Manseta del siglo XV, antiguo hospital, con

una fachada gótico-renacentista y junto a la capilla de Sant Esteve. Las calles y plazas más emblemáticas son la calle Major, la plaza Major, la calle de La Cendra, la calle de La Capella y la calle de Les Costetes.



- **Castillo**

Entre las ruinas del antiguo castillo hay que destacar la torre cilíndrica que domina el valle desde el siglo X. Se puede acceder a la torre y divisar la preciosa panorámica desde allí.



- **Iglesia de Santa Maria**

Sobre una gran roca se alza la iglesia de Santa Maria, construida entre el siglo XI y XII de inspiración gótica. En su interior destacan los retablos, el de Josep M. Jujol, de estilo gaudiniano, y una réplica de otro más antiguo, de estilo gótico.



- **Museo La Cort del Batlle**

Antiguo edificio del ayuntamiento que hoy contiene un espacio dedicado a los monasterios cirstencienses de la zona (Vallbona, Vallsanta, la Bovera y el Pedregal), proyectándose audio-visuales sobre la historia de Guimerà.

[www.guimera.info/museu](http://www.guimera.info/museu)  
[museu@guimera.info](mailto:museu@guimera.info)  
 Tel. 973 303 271 / 659 090 413

- **Museo de arte materno Magda Sanrama**

Museo curioso dedicado a la maternidad con muestras diversas de etnología, arte, historia, filatelia, carteles entre otros. Sólo visitas concertadas.

[www.moothermuseum.com](http://www.moothermuseum.com)  
[info@moothermuseum.com](mailto:info@moothermuseum.com)  
 Tel. 973 30 30 38 / 93 441 13 29

- **Ruinas del monasterio de Vallsanta**

A pie de carretera, antes de llegar a Guimerà, encontramos unas ruinas de gran atractivo, las del monasterio de Vallsanta. Monasterio datado en el 1235 y que albergó actividad hasta el 1589, momento en que marcharon las pocas monjas que quedaban.

- **Santuario de la Bovera**

Vinculado a la Orden del Císter, este santuario se alza a 2 km de Guimerà en una de las cimas con mejores vistas de la comarca.

Al lado de la ermita, encontramos parte de un claustro románico, del siglo XII, del antiguo

monasterio femenino cisterciense de la Bovera.

Un lugar para disfrutar de la paz y paisajes en su zona de pícnic y ocio arbolado. Para visitar su interior hay que concertar visita.

Patronato de la Bovera:  
Tel. 659 038 523 / 649 686 56



## Qué hacer



- **Visitas guiadas**

Desde el museo de Guimerà de forma concertada podremos recorrer el Guimerà medieval más auténtico a través de su historia. Concertando visita.

[www.guimera.info/museu](http://www.guimera.info/museu)  
[museu@guimera.info](mailto:museu@guimera.info)  
Tel. 659 090 413

- **Ruta a pie o en btt por la Bovera, las ruinas del monasterio de Vallsanta y el río Corb**


Recorrido fácil y precioso que nos permitirá visitar el pueblo pintoresco medieval de Ciutadilla y el término municipal de Guimerà con su imponente torre cilíndrica del castillo como estampa.

Durante la ruta pasaremos por el emblemático santuario de la Mare de Déu de la Bovera con zona de pícnic, por las ruinas del antiguo monasterio de Vallsanta, un búnker de la guerra civil y una cabaña de piedra seca.

Más información [aquí](#).

### FICHA TÉCNICA PR- C 64

Ruta: Circular  
Dificultad: Fácil  
Distancia: 8,9 km  
Desnivel: + 167







- Ruta a pie o en btt por el Ondara, Verdú y el Corb– PR C25 - GR3

Ruta que combina el PR C25 con el GR3, de ida y vuelta por el mismo lugar. Una ruta con más bajada que subida que permite disfrutar del recorrido por la ribera de los ríos Ondara y Corb, disfrutando de paisajes que nos transportan a la Toscana catalana de Lleida.

Más información [aquí](#).

- Otras rutas por los alrededores de Guimerà:

Más información [aquí](#).



- Piscinas municipales y zona deportiva

Carretera L-241, s/n junto a la zona de estacionamiento y pernocta de autocaravanas.

- Fiestas y ferias principales
  - Mercado medieval de Guimerà, Agosto
  - Fiesta mayor de invierno, Enero y Abril



### De compras de Km0

- Productos de alimentación carne y embutidos Cal Francesc
- Horno de pan Isidre Vives
- Horno de pan y pastelería Prats
- Aceite y vino de la Cooperativa de Nostra Senyora de la Bovera
- Aceite Cal Jan



### Dónde comer

- Restaurant Sant Jordi
- Bar Restaurant La Cabana
- Bar Cal Moretes





Donde aparcar y pernoctar en autocaravana o camper

**ZONA vanwoow**

**48h** **5**

**CAT** Prohibit acampar.  
Temps màxim d'estacionament 48 hores.  
Màxim 5 vehicles.

**ESP** Prohibido acampar.  
Tiempo máximo de estacionamiento 48 horas  
Máximo 5 vehículos.

**ENG** No Camping.  
Parking limited to 48 hours.  
Maximum 5 vehicles.

Promou:

Què fer i visitar?  
¿Qué hacer y visitar?  
What to do and visit?

## GUIMERÀ ZONA VANWOOW



Zona de pernocta  
para autocaravanas  
de Guimerà



N 41°33'48.6" E 1°11'37.1" /  
41.562123, 1.193633



Gratuito



5 vehicles



48 horas máximo



- Piscinas municipales  
y zona deportiva
- Basuras



- A 500 metros a pie  
del casco antiguo.  
Para acceder cruzar la  
carretera y caminar  
por el sendero de  
tierra hasta llegar al  
río Corb, entonces  
continuar el camino  
hacia la izquierda

## 5 CIUTADILLA

Dentro del valle del Corb, a 515 m de altitud bajo la mirada atenta de un imponente castillo, encontramos Ciutadilla. Con 208 habitantes, Ciutadilla domina

esta pequeña sierra del valle del Corb y del barranco de Boixerons, en los límites de la comarca con la Conca de Barberà.



### ¿SABÍAS QUE...?

Hay documentos que nos hablan de que en Ciutadilla en el año 1700 se cultivaba seda y lino. La importante familia Valls fue claro ejemplo de la importancia de estos materiales como famosos tejedores de lino. También había una variedad autóctona de cebolla que curiosamente hoy se está recuperando a través de una iniciativa del Ayuntamiento y algunos particulares.

### Qué visitar

#### • Castillo

Fortaleza medieval construida en el s. XI que fue reconstruida como palacio señorial durante el siglo XVI. Desde el 1908 se encuentra inhabitado. Cuenta con una torre del homenaje de siete plantas y con unas grandes vistas de la comarca.

Desde 1949 está declarado Bien Cultural de Interés Nacional.

amicscastell@ciutadillamedieval.cat  
Tel. 973 303 010

#### • Iglesia de San Miguel

Edificio gótico a pie del castillo del s. XVII. Se cree que antiguamente había un pasillo secreto entre la iglesia y el castillo.


En una arcada lateral hay un sarcófago gótico con estatua yacente del s. XVI que pertenecía a la familia de los Guimerà.



- **Espacio de la vida rural de Casa Valls**

Paseando por el casco antiguo podemos encontrar magníficas casas solariegas como la de Cal Maimó, Cal Freixador o Cal Valls. Estas casas datan del s. XVII y tienen fachadas de piedra. Destaca sobre todo la de Casa Valls, que fue restaurada en 2010 como propiedad del ayuntamiento y a día de hoy es visitable. En ella, podemos ver cómo era la vida del campo antiguamente. Sólo visitas concertadas.

[www.ciudadillamedieval.cat/](http://www.ciudadillamedieval.cat/)  
973 303 010



- **Ruinas del antiguo convento del Roser**

Coetáneamente con la segunda fase de reconstrucción del castillo, se construye en Ciutadilla un convento dominico de estilo renacentista con toques del gótico tardío. Un convento de modestas dimensiones que llegada la desamortización de 1835 se acabó abandonando. Hoy, sólo podemos observar sus ruinas.

- **Antiguos molinos**

En Ciutadilla encontramos 3 antiguos molinos: el molino del convento, el molino del señor, ubicado en la parte izquierda del río Corb, y el molino de los Valls, en el mismo lado que el anterior.

- **Ermита de Sant Roc**

Ermita ubicada a 3 km de Ciutadilla a 628 metros de altitud.





## Qué hacer

### • Visitas guiadas

Desde el ayuntamiento de forma concertada se pueden realizar visitas guiadas por el castillo, casco antiguo y casa Valls.

ajuntament@ciutadilla.cat  
Tel. 973 303 010

### • Ruta a pie o en btt por la Bovera, las ruinas del monasterio de Vallsanta y el río Corb

Recorrido fácil y precioso que nos permitirá visitar el pintoresco pueblo medieval de Guimerà y el término municipal de Ciutadilla con su imponente castillo como estampa. Durante la ruta pasaremos por el santuario de la Mare de Déu de la Bovera, por las ruinas del antiguo monasterio de Vallsanta, un búnker de la guerra civil y una cabaña de piedra seca.

Más información [aquí](#).

#### FICHA TÉCNICA PR- C 72

Ruta: Circular

Dificultad: Fácil

Distancia: 8,9 km

Desnivel: +167



### • Otras rutas por los alrededores de Ciutadilla

Más información [aquí](#).

### • Piscinas municipales y zona deportiva

Se ubican al final de la calle San Miguel, detrás de las escuelas. Con servicio de bar.

### • Fiestas y ferias principales

- Fiesta mayor, Agosto
- Encuentro de grupos de recreación medieval, Mayo



## De compras de Km0

- Cooperativa de aceite de Sant Isidre
- Aceite y bodega de vino Ecosetrill, visitas guiadas y catas, con posibilidad de pernocta en su finca.
- El Racó del Pagès. Elaboración de embutidos, ratafia, mistela, calçots y productos de la tierra
- Molino de aceite Miquel Segura
- Tienda de alimentación Queviures Joan Agustí



## Dónde comer

- Restaurant L'Avi Siscu
- Bar Cafè del Sindicat

**P**

**Dónde aparcar y pernoctar en autocaravana o camper**



Zona de pernocta para autocaravanas de la Finca y bodega Ecosetrill (sólo fin de semanas)



Se enviarán una vez reservado por teléfono o al whatsapp 629 355 168



Realizando una compra o alguna de las actividades



3 vehículos



24 horas



- Posibilidad de llenado de agua
- Posibilidad de electricidad
- Actividades de visitas y catas de aceite, vino y productos de la tierra
- Compra de productos de aceite, vino y productos de la tierra



Acceso llamando previamente o por whatsapp al teléfono de Ecosetrill al 629 355 168

**CIUTADILLA ZONA VANWOOW**



Zona de pernocta para autocaravanas del Parc del Reguer de Tornabous



N 41°33'45.2" E 1°08'11.9" / 41.562561, 1.136636



Gratuito



4 vehículos



48 horas



- Piscinas municipales y zona deportiva
- Basuras
- Fuente al lado del polideportivo



## 6 NALEC

Nalec es un municipio muy pequeño que tiene tan solo 90 habitantes. Esta pequeña aldea nos da la bienvenida a

través de preciosos paisajes en mitad del valle del río Corb y nos invita a descubrir sus preciosos rincones.



### ¿SABÍAS QUE...?

Se sigue bailando la antigua danza de las horcas de Nalec cada 25 de julio. Un baile tradicional de los segadores del valle del río Corb, donde dispuestos en círculo y con la paja en medio se danza con la horca y la ropa tradicional de segador.



### Qué visitar

- **Casco antiguo**

Nalec está repleto de rincones con encanto. Pequeñas plazas y calles llenas de historia con casas de piedra que nos trasladan a otra época. Algunos de estos rincones con más encanto son la plaza donde antiguamente se hacía el pan (calle del Horno), la plaza de la Iglesia o la fuente de la Ginesta. Lugares muy cuidados y con gran encanto.

- **Iglesia de Sant Jaume**

Coronando la cima del pueblo, encontramos esta bonita iglesia barroca del siglo XVIII.





- **Fuente de los Amigos**

Ubicada delante del ayuntamiento y detrás de la iglesia, esta fuente fue construida sobre los restos de piedra de un antiguo molino de aceite.

- **Fuente de la Ginesta**

Ubicada en la parte alta del pueblo, desde allí se puede divisar una maravillosa vista al valle del río Corb.

- **La balsa de Nalec**

Antigua balsa situada a un kilómetro del pueblo, que hace más de 100 años se utilizaba para recoger agua. Hoy se conservan 13 escaleras de piedra.



## Qué hacer

- **Visitas guiadas**

Desde el ayuntamiento de forma concertada.

ajuntament@nalec.cat  
Tel. 973 330 139



- **Ruta a La Peixera de Nalec**

Entre los límites de Nalec y Ciutadilla, en el curso del río Corb, encontramos este formidable salto de agua de 4 metros de altura y 40 metros de ancho.

Más información [aquí](#).

- **Ruta por las trincheras**

En los alrededores de Nalec, en mitad de los bosques podemos encontrar antiguas trincheras hechas por prisioneros durante la guerra civil.

- **Ruta a pie o en btt por el cuarto tramo del GR 3**

Desde Nalec podemos ir en esta ruta hacia Vallbona de les Monges o bien hacia Ciutadilla y Guimerà.

Más información [aquí](#).

- **Otras rutas por los alrededores de Nalec**

Más información [aquí](#).





- **Piscina y zona deportiva**

Zona situada al final de la calle de La Bassa.

- **Fiestas y ferias principales**

El Baile de las Horcas, Julio.



- **De compras de Km0**

- Bodega Analec
- Bodega Gramil
- Aceite Cooperativa del Campo

**P**

**Dónde aparcar y pernoctar en autocaravana o camper**



**NALEC ZONA VANWOOW**



Zona de pernocta para autocaravanas de Nalec



N 41°33'39.2"E 1°07'01.3" / 41.560893, 1.117033



Gratuito



3 vehículos



48 horas máximo



- Basuras



- El acceso a Nalec es por carreteras estrechas, aunque de escasos kilómetros.

## 7 SANT MARTÍ DE MALDÀ

Sant Martí de Maldà pertenece a Sant Martí de Riucorb que destaca en el valle del Corb por sus cultivos de vid y olivares. Un municipio para saborear y pararnos a degustar su aceite y vino.



### ¿SABÍAS QUE...?

En Sant Martí de Maldà podràs disfrutar del mejor vino y aceite de oliva de la zona, sin moverte del pueblo. No te pierdas una de las catas que ofrecen sus bodegas y molinos de aceite.



### Qué visitar



#### • Casco antiguo

En la parte más alta de Sant Martí de Maldà encontramos los restos del castillo ya documentado en el s.XIII. Solo quedan el granero y la capilla, muy transformada, de origen románico, el resto del castillo se desmontó piedra a piedra para aprovecharlas en la construcción del convento de Sant Bartomeu de Bellpuig.

#### • Fachada de la iglesia barroca con columnas salomónicas

Iglesia originaria del s. XIV, situada en la plaza Major, que fue declarada Bien Cultural de Interés Nacional en 2017. Está reconocida como uno de los mejores edificios de estilo barroco de L'Urgell. Es de destacar su portalada con columnas salomónicas, decoradas con delicadas esculturas.





## Qué hacer



### • Paseo por el parque de la Roda

En una pequeña colina cerca del pueblo, Josep Amenós, ha dejado en herencia al municipio este parque singular. Una mezcla de parque y museo de arte al aire libre. Vale la pena pasear y disfrutar de este entorno, donde grabados en roca, ruedas y elementos de hierro han creado obras artísticas.



### • Ruta a pie o en btt La Baronía de Maldà – PR C 57

Ruta circular de 15,6 km que pasa por preciosos pueblos medievales y atraviesa grandes paisajes de L'Urgell.

Más información [aquí](#).

#### FICHA TÉCNICA PR- C 57

Ruta: Circular

Dificultad: Moderada

Distancia: 15,6 km

Desnivel: +223



### • Piscinas municipales y zona deportiva

Cercanas a la zona de pernocta para autocaravanas, en la carretera del Vilet. Con servicio de bar restaurante.



## De compras de km0

- Bodega Cal Cabo
- Bodega Petit Duran
- Aceite de oliva Molí Duran
- Aceite de oliva Cooperativa Agrària
- Aceite de oliva Molí de Sant Martí



## Dónde comer



- Restaurant Ca la Maria

P

Dónde aparcar y pernoctar en autocaravana o camper



## SANT MARTÍ DE MALDÀ



Zona de pernocta para autocaravanas de Sant Martí de Maldà



N 41°33'41.5"E 1°08'10.1"  
41.561529, 1.052795



Gratuito



5 vehículos



48 horas máximo



- Mesas de pícnic
- Sombras
- Fuente de agua
- Piscinas cercanas

## 8 MALDÀ

No hay rincón de Maldà donde no brote su historia. Callejones medievales, su bonita iglesia y su castillo relatan su historia.



### ¿SABÍAS QUE...?

En el antiguo poblado de la colina de Maldanell se han encontrado materiales de cerámica neolítica, ibérica, romana y medieval. Hay restos de un dolmen y sepulturas excavadas en la roca. Además, recientemente se han hecho excavaciones en una cueva gigante y se han encontrada restos de una habitación medieval con materiales góticos del siglo XIII y XIV. Como veis no hay rincón sin historia en Maldà.



### Qué visitar



#### • Castillo

El Castillo de Maldà, del s. XIII, ha tenido diferentes cambios con el paso del tiempo hasta que en el año 1682 se convirtió en palacio. En el 1833, durante la guerra carlina, lo destrozaron y solo quedaron las paredes maestras y arcadas góticas. El castillo tiene una torre rectangular a la cual se le adosa una torre pentagonal, hecho poco común en la Catalunya Medieval. Tiene una gran sala con arcos ojivales que data del siglo XV. Años más tarde se reconstruyó.

En 1949 se declaró Bien Cultural de Interés Nacional.

#### • La iglesia románica de San Pedro

Pequeña iglesia de una sola nave del x. XII.



#### • La iglesia de Santa Maria

Edificio de estilo neoclásico del siglo XVIII.



- **La colina de Maldanell y su ermita de San Juan**

En esta hermosa colina encontramos hoy la restaurada ermita de San Juan de Maldanell, una restauración hecha por los propios vecinos del pueblo en 1981.

En este lugar antiguamente se ubicaba el poblado de Maldanell, donde se han encontrado restos de gran interés arqueológico tanto neolíticos, ibéricos, romanos como medievales.



### Qué hacer

- **Visitas guiadas**

Des del Ayuntamiento de forma concertada.

ajuntament@malda.cat  
Tel. 973 330 045

- **Ruta a pie o en btt La Baronía de Maldà – PR C 57**

Ruta circular de 15,6 km que pasa por preciosos pueblos medievales y atraviesa grandes paisajes de L'Urgell.

Más información [aquí](#).



- **Paseo y pícnic por el parque recreativo de la Font Vella**

En una antigua mina de agua subterránea se emplaza este precioso parque. Hoy en una zona ajardinada encontramos una fuente de agua ornamental, mesas de pícnic, barbacoas, baños públicos y un parque infantil. Ideal para pasar un día al aire libre en contacto con la naturaleza.

- **Piscinas municipales**

En la zona de estacionamiento y pernocta de autocaravanas.

**FICHA TÉCNICA**  
**PR- C 57**

Ruta: Circular

Dificultad: Moderada

Distancia: 15,6 km

Desnivel: +223



### De compras de Km0

- Aceite de oliva, Cooperativa del Camp d'Oli



### Dónde comer

- Bar Centro de Maldà

**P** Dónde aparcar y pernoctar en autocaravana o camper



### MALDÀ



Zona de pernocta  
para autocaravanas  
de Maldà



N 41°33'11.5"W 1°02'06.5" /  
41.553195, 1.035139



Gratuito



5 vehículos



48 horas máximo



- Basuras
- Al lado de las piscinas municipales
- Zona sombreada

## 9 BELIANES

Con 520 habitantes, este pequeño municipio asoma entre las llanuras de L'Urgell y del valle del río Corb. A su alrededor danzan triguales, almendros y

olivos. Un pueblo de productores y artesanos con un gran patrimonio rural y humano para disfrutar con todos los sentidos.



### ¿SABÍAS QUE...?

Cerca de Belianes, a 3 km del centro, encontramos el conjunto arqueológico del Tossal de la Pleta, un espacio con una ocupación continuada desde la edad de hierro hasta la época romana. La situación de este conjunto situado en una zona elevada permite disfrutar de unas vistas panorámicas excelentes. Desde enero de 2020 está declarado espacio de Protección Arqueológica.



### Qué visitar

- **Ayuntamiento y ecomuseo de la vida rural**

En el ayuntamiento de Belianes, observamos una casona gótica de influencia renacentista del siglo XVI y XVIII. Un edificio declarado en 1979 como Bien Cultural de Interés Nacional. Actualmente tiene ubicada la biblioteca, fonoteca, sala de exposiciones y el ecomuseo de la vida rural. Sólo es visitable con visita concertada.

[ajuntament@belianes.cat](mailto:ajuntament@belianes.cat)

Tel. 973 330 139

- **Casas solariegas**

Otras importantes casas solariegas son Cal Josa y Cal Roc, de estilo renacentista y esta última, reproducida en el Poble Espanyol de Barcelona.





- **Casco antiguo**

Si continuamos nuestro paseo por el casco antiguo de Belianes, no hay que perderse la plaza Onze de Setembre, la plaza Mirador de Barcelona y la plaza Comandant Serret, donde encontraremos un curioso monumento en forma de molino de viento llamado Monumento a la Marinada.

También se puede encontrar junto a la zona de autocaravanas un conjunto de estelas funerarias medievales, la plaza 1 d' Octubre y otros rincones con construcciones de piedra alrededor del casco antiguo.



- **Molino de aceite Maurici Massot**

Molino que data del siglo XVII, restaurado en 1998 donde podremos ver un gran mural ilustrativo del proceso de elaboración del aceite. Solamente es visitable con cita concertada.

[ajuntament@belianes.cat](mailto:ajuntament@belianes.cat)  
Tel. 973 330 139

- **Iglesia de Sant Jaume**

La iglesia de Sant Jaume es un edificio del siglo XVI de estilo gótico tardío.

- **Balsa Dolç**

Antigua balsa de agua de piedra restaurada. Servía para aprovechar el agua de las lluvias, principalmente para el uso agrícola y ganadero. En los alrededores hay una zona de recreo.





## Qué hacer

### • Visitas guiadas

Desde el ayuntamiento se hacen visitas guiadas de forma concertada por el ecomuseo, molino de aceite y casco antiguo de Belianes.

ajuntament@belianes.cat  
Tel. 973 330 139

### • Visita, vermut i cata de cerveses en la cerveceria artesanal Matoll

Vermut y cata organizada por la cerveceria artesana Matoll.

www.matoll.cat/inicio/  
Tel. 630.243.219

### • Ruta a pie o en btt por la Baronia de Maldà – PR C 57

Recorrido circular y llano que enlaza Sant Martí de Maldà, Maldà y Belianes. Una ruta de paisajes de L'Urgell entre almendros y olivares.

Más información [aquí](#).

#### FICHA TÉCNICA PR- C 57

Ruta: Circular

Dificultad: Fácil

Distancia: 15,44 km

Desnivel: +205



### • Otras rutas por los alrededores de Belianes

Más información [aquí](#).



### • Piscinas municipales y zona deportiva

Camino del Río, 5. Frente a la zona de autocaravanas.

### • Fiestas y ferias principales

- Fiesta mayor, Julio
- Feria del aceite, Diciembre



## De compras de Km0

- Cerveceria artesana Matoll
- Aceite Cal Salero
- Aceite de oliva virgen extra ecológico Camins de Verdor
- Tienda de comestibles La Botiga de l'Hermi
- Tienda de comestibles El Raconet de la Trini
- Aceite de oliva virgen extra Oli del Rafel
- Carnicería Cal Batiu
- Horno de pan Cal Canyero
- Estanco Vall del Corb con productos de proximidad



## Dónde comer

- Restaurant Cal Menut
- La Braseria
- La Paloma
- Bar Cal Po

P

Dónde aparcar y pernoctar en autocaravana o camper



### **BELIANES ZONA VANWOOW**



Zona de pernocta  
para autocaravanas de  
Belianes



N 41°33'33.4" E 1°01'08.1" /  
41.559263, 1.018924



Gratuito



5 vehículos



48 horas



- Agua
- WC, pidiendo la llave al Ayuntamiento
- Piscina y zona deportiva al lado
- Zona sombreada
- Parque infantil al lado



Observaciones: Cuidado con las ramas de las moreras para autocaravanas altas.

## 10 VALLBONA DE LES MONGES

Como si en mitad de la Toscana te hallaras, Vallbona de les Monges, con apenas 155 habitantes, aparece enclavada de forma elegante en el valle del Maldanell, afluente del río Corb, a los pies de la sierra de El Tallat. La vid y los olivares dominan sus alrededores y su gran patrimonio histórico llama nuestra atención mientras es parada obligada en el camino de la mítica ruta del Cister.

Vallbona comprende el núcleo agregado de Montblanquet y la población de Rocallaura.



### Qué visitar

- **Real Monasterio de Santa Maria de Vallbona de la Ruta del Cister**

En el 1153, el ermitaño Ramon de Vallbona reunió una comunidad mixta, que finalmente en 1176 acabó siendo de las monjas venidas de Tulebras (Navarra), que se integraron en la orden del Cister. Desde entonces, el pueblo de Vallbona de les Monges ha ido creciendo a su alrededor y la vida monástica sigue activa como hace más de 800 años.

**i**

**Información Turística**

**Oficina de Turismo de Vallbona de les Monges**

 C. Prat de la Riba, 6,  
Vallbona de les Monges

 973 982 500

 [turisme@vallbonadelesmonges.cat](mailto:turisme@vallbonadelesmonges.cat)

 [www.viuvallbona.cat](http://www.viuvallbona.cat)

### ¿SABÍAS QUE...?

En Vallbona hay un campo singular donde los espantapájaros se han convertido en quiere-pájaros. Visítalo y descubrirás por qué.

Además, hoy podemos visitar el monasterio a través de sus visitas guiadas e incluso podemos disfrutar de un retiro espiritual en su hospedería.

[www.monestirvallbona.cat](http://www.monestirvallbona.cat)  
[vallbona@monestirvallbona.cat](mailto:vallbona@monestirvallbona.cat)  
Tel. 973 330 266





- **Espacio museístico del cine, colección J.M. Queraltó**

En el antiguo cine de Vallbona, encontramos la colección que Josep Maria Queraltó, hijo de Vallbona, fabricante y distribuidor de cinematógrafos reunió durante 35 años de trabajo en el sector. Una auténtica joya de museo para cinéfilos.

Más información [aquí](#).

- **Antiguos lavaderos**

Antiguos lavaderos ubicados en la calle Prat de la Riba, hoy siendo el centro de interpretación de la ruta L2 de la Guerra Civil, que documenta las trincheras y búnkers ubicados en la zona.



- **El Molinot, antiguo molino de harina**

Antiguo molino de harina situado a la derecha del río Maldanell, entre la actual carretera y el camino antiguo hacia Llorenç. Un edificio de los siglos XII y XV de piedra picada restaurado en parte.



- **Els "Estima-Ocells"**

Un proyecto singular del naturalista vallboní Eduard Viver y donde ha participado todo el pueblo. Un campo singular al lado de la carretera, lleno de hombres, mujeres y niños de todo tipo hechos con cañas y paja. Un campo de espantapájaros que, en realidad, son "quiere-pájaros", ya que al lado de ellos encontrarás comederos, agua y cajas nidos para pájaros.



- **Espacio Montesquiu**

Ubicado en la calle Prat de la Riba número 4 encontrarás el espacio que explica la historia de Montesquiu, el pueblo hoy abandonado que dio origen a Vallbona de les Monges y que se ubica a 3 km de distancia.

Más información [aquí](#).



- **Espai Maldanell**

Ubicado en la calle Sant Bernat, junto a la riera de Maldanell, entre los restos del antiguo molino de aceite, este espacio es un reconocimiento a la divulgación y preservación de los ecosistemas naturales del valle de Maldanell.

Dentro encontraréis exposiciones sobre fauna, construcciones de piedra seca y hasta un observatorio de aves.

Más información [aquí](#).



## Qué hacer

- **Paseo alrededor de los huertos del monasterio y los lavaderos del Raval**

Camino circular de 500 metros fácil para descubrir en 30 minutos el camino que resigue la riera del Maldanell y que nos descubre los huertos del monasterio y sus muros junto con unas espectaculares vistas del pueblo y la fuente del Raval y sus lavaderos.

Más información [aquí](#).

- **Ruta a pie o btt de la línea de defensa republicana L-2 por las trincheras y búnkers de la Guerra Civil**

Ruta circular larga de 25 kilómetros por los mejores parajes de la sierra de El Tallat a través de la historia de las trincheras y bnkers de la Guerra Civil, pasando por Rocallaura y por el Santuario del Tallat.

Más información [aquí](#).



- **Alquiler de bicicletas**

Podéis alquilar bicicletas btt para esta ruta u otras del municipio con La Ruta L2.

www.larutaL2.com  
info@larutaL2.com  
Tel. 620.571.173



- **Ruta a pie o btt del Cister – GR 175**

Ruta de peregrinos de larga historia que une los monasterios de Poblet, Santes Creus y Vallbona de les Monges.

Más información [aquí](#).

- **Ruta a pie o en btt Tramo 4ª GR C 3 de Vallbona de les Monges a Guimerà**

Ruta de 13 km hasta Guimerà, el doble si es ida y vuelta. Ruta que pasa por Nalec, Ciutadilla hasta llegar a Guimerà.

Más información [aquí](#).

- **Más rutas a pie o en btt por los alrededores**

Más información [aquí](#).



- **Observatorio de fauna La caseta de l'Òliba**

Eduard te acerca a la naturaleza del entorno de Vallbona a través de su proyecto, donde fotografiar la fauna a pocos metros será posible a través del avistamiento dentro de sus puntos de observación.

[www.lacasetadeloliba.blogspot.com](http://www.lacasetadeloliba.blogspot.com)  
[eduardviverbernado@gmail.com](mailto:eduardviverbernado@gmail.com)  
 Tel. 636 43 69 25

- **Piscinas municipales y zona deportiva**

Al lado del área de autocaravanas.



- **Ferias y fiestas principales**

- Fira Vallbonatura, mayo.
- Jornadas culturales, julio y agosto
- Fiesta mayor, septiembre

- **Observatorio de fauna y parque de hierbas aromáticas Els Sentits**

Hacer fotografías de aves desde poca distancia es posible con Els Sentits, además de disfrutar de las hierbas aromáticas con todos los sentidos

[www.elsentitsdevallbona.blogspot.com](http://www.elsentitsdevallbona.blogspot.com)  
[elssentitsdevallbona@gmail.com](mailto:elssentitsdevallbona@gmail.com)  
 Tel. 626 96 94 06



## De compras de Km0

- Cajas nido artesanas para pájaros
- Cooperativa de vino y aceite l'Olivera
- Cooperativa de aceite del Camp
- Carnes Cal Sileta
- Artesanía del Monasterio



## Dónde comer

- Restaurante Vallbona Cafè
- Restaurante El Tallat



## Dónde aparcar y pernoctar en autocaravana o camper



### VALLBONA DE LES MONGES



Área de autocaravanas de Vallbona de les Monges



E 41°31'36.4" W 1°05'14.8" / 41.526773, 1.087447



Gratuito



12 vehículos



48 horas



- Vaciados de aguas grises y negras
- Llenado de agua
- Al lado de las piscinas municipales
- Al lado de una pista deportiva y parque infantil
- Al lado de una zona de picnic



## 11 ROCALLAURA

El pequeño pueblo de Rocallaura con unos 80 habitantes, está situado en la cima de una colina desde la que se tiene una preciosa vista a la sierra de El Tallat. Un municipio que maravilla al visitante por su enclave dentro del valle del río Corb.



### ¿SABÍAS QUE...?

En la sierra de El Tallat se encuentra el pico más alto de la comarca de L'Urgell, el Tossal Gros a 804 metros de altitud.



### Qué visitar

- **Ruinas del castillo**

El Castillo de Rocallaura fue declarado como Bien Cultural de Interés Nacional en 1949. Se trata de una edificación defensiva documentada por primera vez en escritos del año 1194 y de la que hoy solo se conserva su portal de medio punto adosado a la iglesia y un portal de arco apuntado en la misma plaza de la iglesia y la casa del portero.

- **Iglesia de Sant Llorenç**

Iglesia de estilo románico-neogótico reformada posteriormente.



- **Parque eólico de la sierra del Tallat**

Desde los diferentes senderos de Rocallaura podremos observar estos gigantes molinos de viento, con vistas increíbles sobre la comarca y la provincia de Tarragona.



- **Santuario del Tallat**

Santuario ubicado en un balcón natural espectacular con una de las mejores vistas sobre la Sierra del Tallat, a unos 788 metros. Aquí encontramos las ruinas de la construcción de estilo gótico tardío del santuario con una parte nueva restaurada. El camino hasta el santuario es recomendable hacerlo a pie o en bicicleta desde Rocallaura, una ruta de unos 5 km.



## Qué hacer

- **Ruta a pie o en btt por la Serra del Tallat – PR C 58**

Ruta circular de 17 km que sale de Rocallaura y recorre la zona más alta de la comarca, hasta subir a la cima del Tossal Gros (804m) pico más alto de la comarca. En el sendero pasaremos por el Santuario del Tallat y por la aldea de Montblanquet.

Más información [aquí](#).

### FICHA TÉCNICA PR- C 58

Ruta: Circular

Dificultad: Moderada

Distancia: 17,63 km

Desnivel: +424



- **Balneario de aguas medicinales de Rocallaura**

En el hotel Iberik Rocallaura, puedes disfrutar de una sesión de balneario, a la vez que te relajas y comes en su restaurante. Las aguas del balneario son de manantiales de aguas carbonatadas, ricas en minerales e ideales en tratamientos diuréticos, reumáticos y de adelgazamiento.

[www.iberikhoteles.com/hoteles/iberik-rocallaura-balneari](http://www.iberikhoteles.com/hoteles/iberik-rocallaura-balneari)  
Tel. 973 33 06 32



## De compras de km0

- Aigua de Rocallaura



## Dónde comer

- Antic Balneari de Rocallaura
- Iberik Rocallaura



## Dónde aparcar y pernoctar en autocaravana o camper



## ROCALLAURA ZONA VANWOOW



Zona de pernocta para autocaravanas de Vallbona de Rocallaura



N 41°30'16.2" W 1°09'00.5" / 41.504485, 1.150140



Gratuito



3 vehículos



48 horas



• Zona de picnic

## 12 MONTBLANQUET

Solo 9 habitantes nos reciben en Montblanquet, un pueblo fotogénico, núcleo agregado a Vallbona de les Monges ubicado a 627 metros de altitud, uno de los valles más remotos de la comarca, cercano a la población de Els Omells de na Gaia de acceso por la carretera local LV-2338.



### ¿SABÍAS QUE...?

Montblanquet buena parte del año no llega a la docena de habitantes.



### Qué visitar



#### • Casco antiguo

Recorrer el casco antiguo de Montblanquet es descubrir una aldea medieval de piedra, donde encontraremos callejones estrechos, escalinatas, casas rústicas antiguas rodeadas de hiedra y una iglesia del XIII de estilo románico y gótico y rodeada de campos en un entorno precioso.

#### • Font Vella

Montblanquet dispone de diversas fuentes que vale la pena visitar. En concreto, desde la Font Vella (Fuente Antigua), a unos 100 m al sur del pueblo, se tiene una preciosa panorámica del lugar. Se puede acceder desde el sendero PR-C65.





## Qué hacer

- Ruta a pie o en btt por la Serra del Tallat – PR C 58

Ruta circular de 17 km que sale de Rocallaura y recorre la zona más alta de la comarca, hasta subir a la cima del Tossal Gros (804m) pico más alto de la comarca. En el sendero pasaremos por el Santuario del Tallat y por la aldea de Montblanquet.

Más información [aquí](#).

### FICHA TÉCNICA PR- C 58

Ruta: Circular

Dificultad: Moderada

Distancia: 17,63 km

Desnivel: +424



### FICHA TÉCNICA PR- C 65

Ruta: Circular

Dificultad: Fácil

Tiempo a pie: 3 horas

Distancia: 11,400 km

Desnivel: +265

- Ruta dels Omells a pie o en btt – PR C 65

Ruta circular de 11 km que pasa por els Omells de na Gaia, la zona de descanso de la Font Vella de Montblanquet y otros puntos de interés.

Más información [aquí](#).



## De compras de km0

- Ous lo galliner de Montblanquet

## P

### Dónde aparcar y pernoctar en autocaravana o camper



### MONTBLANQUET



Zona de pernocta para autocaravanas de Montblanquet



41°29'38.5"N 1°06'48.0"E / 41.494015, 1.118324



Gratuito



2 vehículos



24 horas

Entrada estrecha y sin posibilidad de aparcar en otro lugar, el municipio es muy pequeño.

### 13 ELS OMELLS DE NA GAIA

Ubicado a 560m de altitud, sobre el barranco de Aigües Vives, en las faldas de la sierra del Tallat, Els Omells de na Gaia sorprende al visitante con los paisajes más salvajes entre bosques de L'Urgell.



#### Qué visitar



- Casco antiguo

El municipio se creó alrededor de un antiguo castillo, del que hoy solo encontramos algunos vestigios de sus muros. La disposición del pueblo sigue la misma de antaño, un pueblo construido en el desnivel, donde el laberinto de callejones empinados y las casas de piedra con contrafuertes medievales nos llevan a otra época. En este recorrido, no hay que olvidar visitar rincones emblemáticos como el portal de la calle de Baix o la arquitectura de la calle Major.

- Iglesia de Santa Maria

Edificio del s.XVIII de estilo neoclásico ubicado en el centro de la población.





## Qué hacer

- Ruta a pie o en btt por Els Omells– PR C 65

Recorrido fácil de 11 kilómetros por el que pasaremos por la Font Vella y otros lugares de interés paisajístico e histórico entre Els Omells de na Gaia y Montblanquet.

Más información [aquí](#).

### FICHA TÉCNICA PR- C 65

Ruta: Circular

Dificultad: Fácil

Distancia: 11,39 km

Desnivel: +464



- Piscinas municipales y zona deportiva

Carretera Blancafort, la zona de estacionamiento de la autocaravana.



- Fiestas y ferias principales

- Fiesta mayor, agosto



### De compras de km0

- Bodega Monestir del Tallat



### Dónde comer

- Cafè els Omells, delante de la piscina municipal.



### Dónde aparcar y pernoctar en autocaravana o camper



Coordenadas para aparcar:  
N 41°30'00.3" E 1°04'35.0"  
/41.500070, 1.076380



Ver área de  
autocaravanas de  
Vallbona de les Monges





## A qué esperas, ¡Únete al movimiento camper de L'Urgell!

Disfruta de la comarca catalana de L'Urgell como nunca lo habías hecho hasta ahora. Descubre la Toscana Catalana de la provincia de Lleida y déjate seducir por sus paisajes y patrimonio único.

Con esta guía disfrutarás de L'Urgell a tu aire y con total libertad, algo que es sinónimo de viajar en autocaravana, camper o caravana autónoma.

Recorreremos la comarca de L'Urgell en tres etapas. Cada una de ellas puedes hacerla en un fin de semana o simplemente convertirlas en un punto de inflexión en una ruta mayor. Tú decides.

